ГЕНЕРАЛЬНЫЙ ПЛАН ДАЛЬНЕКУБАСОВСКОГО СЕЛЬСОВЕТА ШАТРОВСКОГО РАЙОНА КУРГАНСКОЙ ОБЛАСТИ

МАТЕРИАЛЫ ПО ОБОСНОВАНИЮ ПРОЕКТА

Карта использования территории.
Карта размещения и пешеходной доступности объектов социального обслуживания

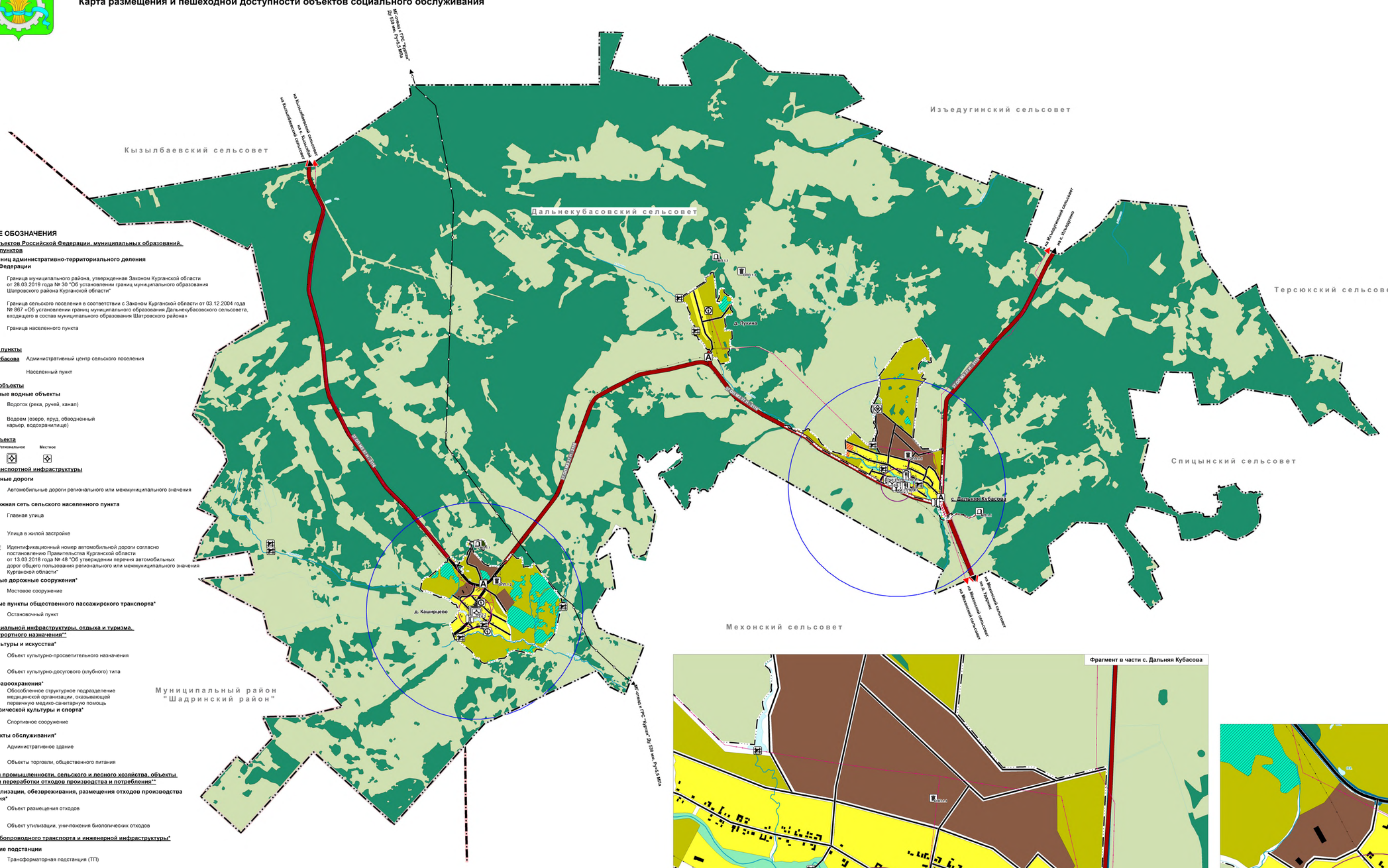

УСЛОВНЫЕ ОБОЗНАЧЕНИЯ

Границы субъектов Российской Федерации, муниципальных образований, населенных пунктов

Границы единиц административно-территориального деления Российской Федерации

Граница муниципального района, утвержденная Законом Курганской области от 28.03.2019 года № 30 "Об установлении границ муниципального образования Шатровского района Курганской области"

Граница сельского поселения в соответствии с Законом Курганской области от 03.12.2004 года № 867 «Об установлении границ муниципального образования Дальнекубасовского сельсовета, входящего в состав муниципального образования Шатровского района»

Граница населенного пункта

Населенные пункты

с. Дальняя Кубасова Административный центр сельского поселения

д. Каширцево Населенный пункт

Природные объекты

Поверхностные водные объекты

Водоток (река, ручей, канал)

Водоем (озеро, пруд, обводненный карьер, водохранилище)

Значение объекта

Федеральное Региональное Местное

Объекты транспортной инфраструктуры

Автомобильные дороги

Автомобильные дороги регионального или межмуниципального значения

Улично-дорожная сеть сельского населенного пункта

Главная улица

Улица в жилой застройке

37 ОП МР 37 Н-218 Идентификационный номер автомобильной дороги согласно постановлению Правительства Курганской области от 13.03.2018 года № 48 "Об утверждении перечня автомобильных дорог общего пользования регионального или межмуниципального значения Курганской области"

Искусственные дорожные сооружения*

Мостовое сооружение

Остановочные пункты общественного пассажирского транспорта*

Остановочный пункт

Объекты социальной инфраструктуры, отдыха и туризма, санаторно-курортного назначения**

Объекты культуры и искусства*

Объект культурно-просветительного назначения

Объект культурно-досугового (клубного) типа

Объекты здравоохранения*

Обособленное структурное подразделение медицинской организации, оказывающей первичную медико-санитарную помощь

Объекты физической культуры и спорта*

Спортивное сооружение

Прочие объекты обслуживания*

Административное здание

Объекты торговли, общественного питания

Предприятия промышленности, сельского и лесного хозяйства, объекты утилизации и переработки отходов производства и потребления**

Объекты утилизации, обезвреживания, размещения отходов производства и потребления*

Объект размещения отходов

Объект утилизации, уничтожения биологических отходов

Объекты трубопроводного транспорта и инженерной инфраструктуры*

Электрические подстанции

Трансформаторная подстанция (ТП)

Линии электропередачи (ЛЭП)

Линии электропередачи 10 кВ

Магистральные трубопроводы для транспортировки жидких и газообразных углеводородов

Магистральный газопровод

Объекты связи

Автоматическая телефонная станция

Сети электросвязи

Линия связи

Гидротехнические сооружения

Водоподпорные и водонапорные гидротехнические сооружения

Иные объекты федерального значения, регионального значения, местного значения**

Объекты единой государственной системы предупреждения и ликвидации чрезвычайных ситуаций*

Объекты обеспечения пожарной безопасности

Места погребения*

Кладбище

Данные государственного кадастрового учета

Границы земельного участка, поставленного на кадастровый учет

Земельные участки, имеющие противоречие по данным государственного кадастрового учета

Границы и территории земельного участка, поставленного на кадастровый учет

Радиусы доступности объектов социальной инфраструктуры

Объекты культуры и искусства

Отделения связи и филиалы банков

Примечания:
* - Точное местоположение объектов указано на Картах современного использования территории в части фрагментов на населенные пункты;
** - Номера существующих объектов федерального, регионального и местного значения поселения и сведения об этих объектах приведены в Томе II. Материалы по обоснованию проекта.

500 м 0 2500 м

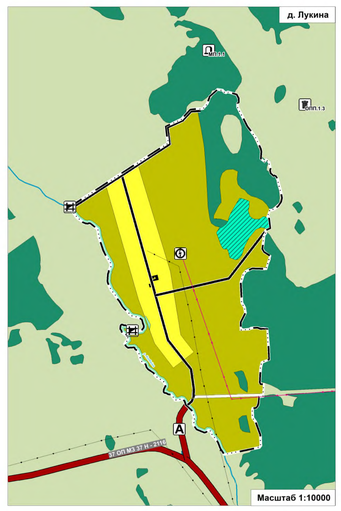

Масштаб 1:10000

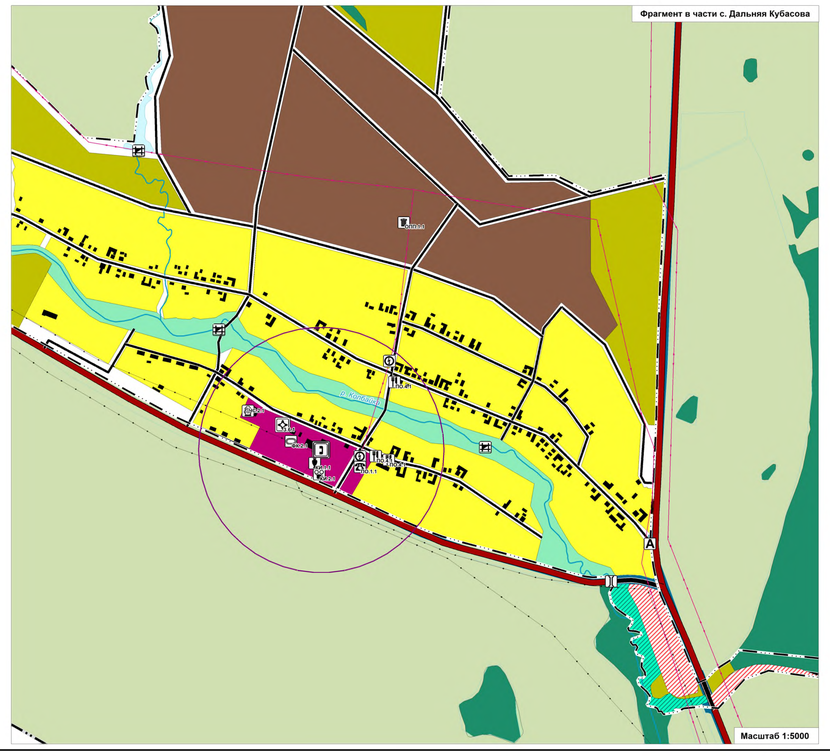

Масштаб 1:5000

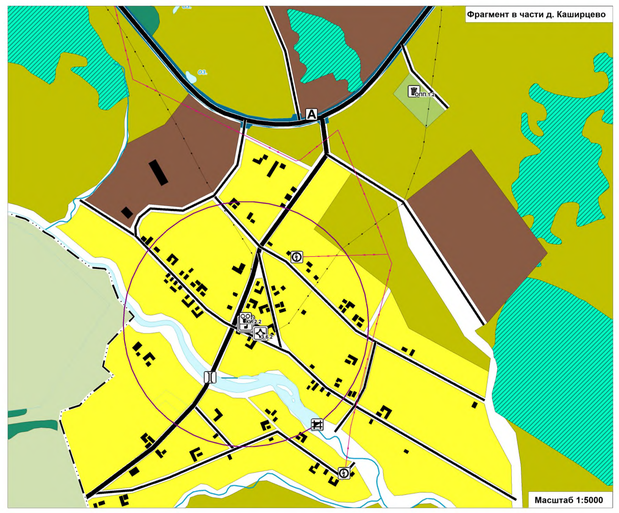

Масштаб 1:5000

						Заказчик: Администрация Шатровского района			
						Генеральный план Дальнекубасовского сельсовета Шатровского района Курганской области			
Изм.	Кол. уч.	Лист	№ док.	Подпись	Дата				
ИГУ		Шибаева И.А.			06.2020	Карта использования территории. Карта размещения и пешеходной доступности объектов социального обслуживания	Стадия	Лист	Листов
Нач. отдела		Кроонов С.В.			06.2020		МО	1	4
Ст. инженер		Дорофеев Ф.И.			06.2020				
Н. контр.		Ненякова А.В.			06.2020	М 1:26000	Земля и город		