ГЕНЕРАЛЬНЫЙ ПЛАН ДАЛЬНЕКУБАСОВСКОГО СЕЛЬСОВЕТА ШАТРОВСКОГО РАЙОНА КУРГАНСКОЙ ОБЛАСТИ

МАТЕРИАЛЫ ПО ОБОСНОВАНИЮ ПРОЕКТА

Карта территорий, подверженных риску возникновения чрезвычайных ситуаций природного и техногенного характера

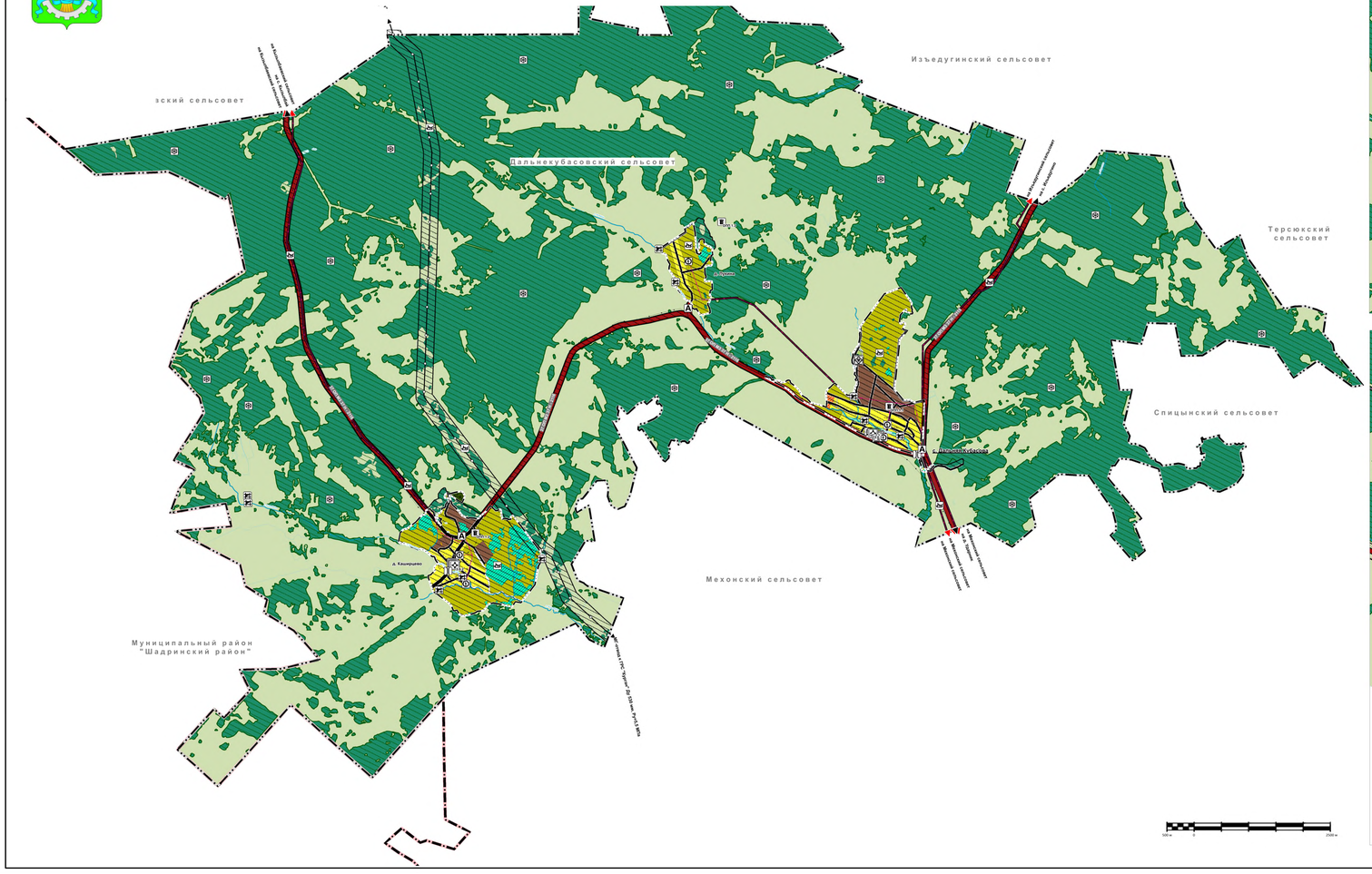

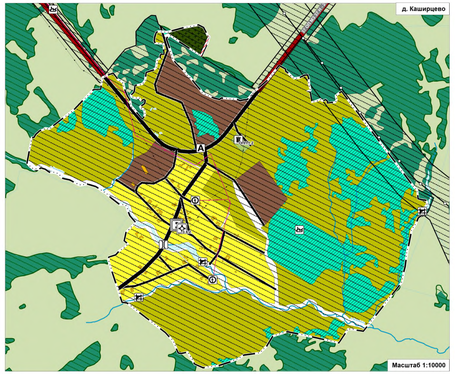

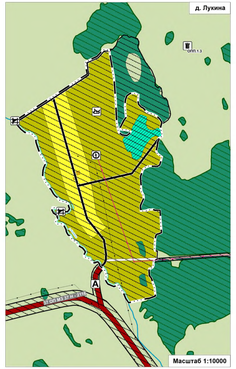

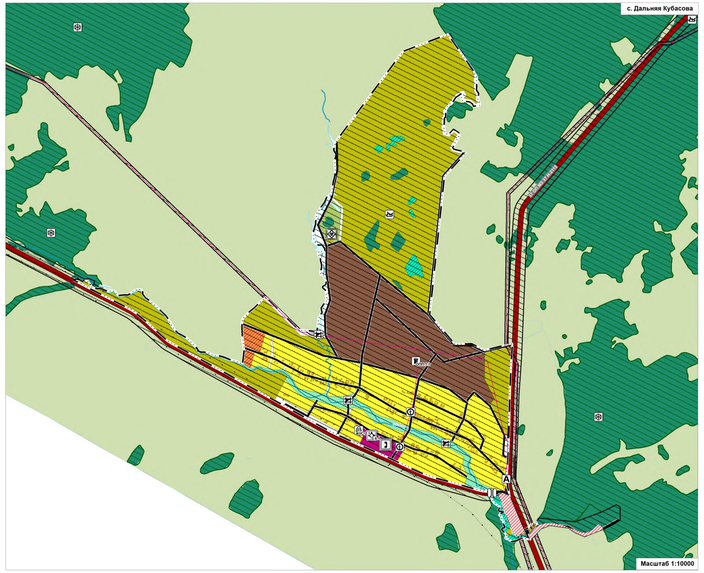

С

УСЛОВНЫЕ ОБОЗНАЧЕНИЯ

Границы субъектов Российской Федерации, муниципальных образований, населенных пунктов

Границы единиц административно-территориального деления Российской Федерации

Граница муниципального района, утвержденная Законом Курганской области от 28.03.2019 года № 30 "Об установлении границ муниципального образования Шатровского района Курганской области"

Граница сельского поселения в соответствии с Законом Курганской области от 03.12.2004 года № 887 "Об установлении границ муниципального образования Дальнекубасовского сельсовета, входящего в состав муниципального образования Шатровского района"

Граница населенного пункта

Населенные пункты

д. Дальняя Кубасова Административный центр сельского поселения

д. Кашкирцево Населенный пункт

Значение объекта

Федеральное Региональное Местное

Объекты транспортной инфраструктуры

Автомобильные дороги

Автомобильные дороги регионального или межмуниципального значения

Улично-дорожная сеть сельского населенного пункта

Главная улица

Улица в жилой застройке

Идентификационный номер автомобильной дороги согласно постановлению Правительства Курганской области от 13.03.2018 года № 48 "Об утверждении перечня автомобильных дорог общего пользования регионального или межмуниципального значения Курганской области"

Остановочные пункты общественного пассажирского транспорта

Остановочный пункт

Искусственные дорожные сооружения

Мостовое сооружение

Природные объекты

Поверхностные водные объекты

Водоток (река, ручей, канал)

Водоем (озеро, пруд, обводненный карьер, водохранилище)

Объекты капитального строительства, необходимые для ликвидации и минимализации последствий чрезвычайных ситуаций

Объекты здравоохранения

Обособленное структурное подразделение медицинской организации, оказывающей первичную медико-санитарную помощь

Объекты связи

Автоматическая телефонная станция

Сети электросвязи

Линия связи

Объекты единой государственной системы предупреждения и ликвидации чрезвычайных ситуаций

Объекты обеспечения пожарной безопасности

Объекты капитального строительства, связанные с рисками возникновения чрезвычайных ситуаций техногенного характера*

Объекты утилизации, обезвреживания, размещения отходов производства и потребления

Объект утилизации, уничтожения биологических отходов

Объект размещения отходов

Электрические подстанции

Трансформаторная подстанция (ТП)

Линии электропередачи (ПЭП)

Линии электропередачи 10 кВ

Магистральные трубопроводы для транспортировки жидких и газообразных углеводородов

Магистральный газопровод

Гидротехнические сооружения

Водоподпорные и водонапорные гидротехнические сооружения

Территории, подверженные риску возникновения чрезвычайных ситуаций природного и техногенного характера

Территории, подверженные риску возникновения чрезвычайных ситуаций природного характера

Территории, подверженные риску возникновения чрезвычайных ситуаций природного характера

Территории, подверженные риску возникновения чрезвычайных ситуаций техногенного характера

Территории, подверженные риску возникновения чрезвычайных ситуаций техногенного характера

Данные государственного кадастрового учета

Границы земельного участка, поставленного на кадастровый учет

Земельные участки, имеющие противоречие по данным государственного кадастрового учета

Границы и территории земельного участка, поставленного на кадастровый учет

Примечание - * Номера существующих объектов федерального, регионального и местного значения поселения и сведения об этих объектах приведены в Томе II. Материалы по обоснованию проекта.

Изм.	Кол.уч.	Лист	N док.	Подпись	Дата	Заказчик: Администрация Шатровского района
ГИП		Глебова И.Ф.			28.2020	Генеральный план Дальнекубасовского сельсовета Шатровского района Курганской области
Нач. отдела		Крылова С.В.			28.2020	Карта территорий, подверженных риску возникновения чрезвычайных ситуаций природного и техногенного характера
Ст. геолог		Дерябина Ю.Н.			28.2020	
Гл. спец.		Ганиева А.В.			28.2020	

Стадия	Лист	Листов
МО	3	4

Земля и город
АКТИВ ГЕОИНФОРМАЦИОННЫЕ ТЕХНОЛОГИИ

М 1:25000