# ГЕНЕРАЛЬНЫЙ ПЛАН ДАЛЬНЕКУБАСОВСКОГО СЕЛЬСОВЕТА ШАТРОВСКОГО РАЙОНА КУРГАНСКОЙ ОБЛАСТИ

## КАРТЫ ТЕРРИТОРИАЛЬНОГО ПЛАНИРОВАНИЯ

**Карта планируемого размещения объектов федерального, регионального и местного значения поселения**

Утвержден Решением Шатровской районной Думы от _____ №_____
«Об утверждении генерального плана Дальнекубасовского сельсовета» МП

С

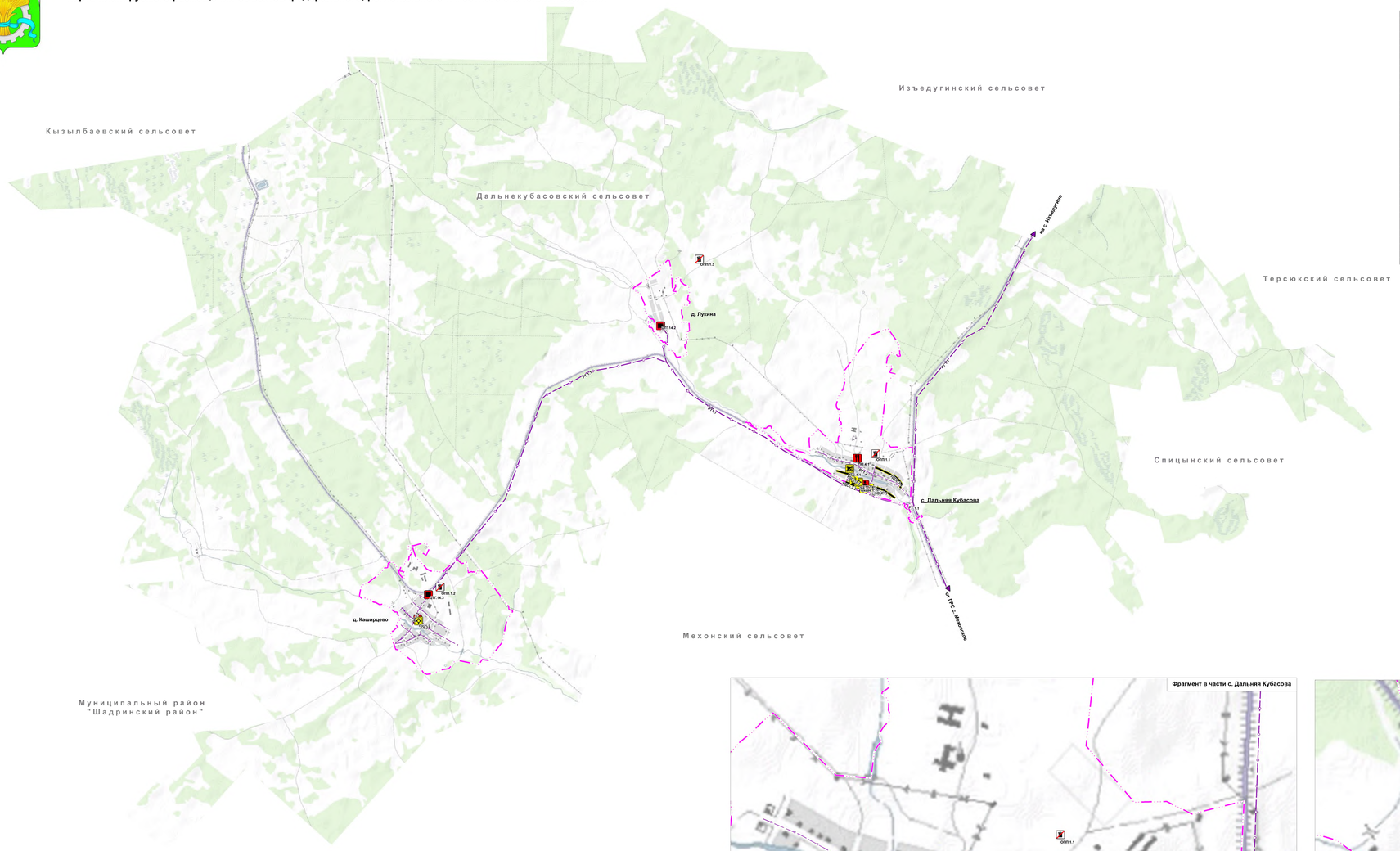


**Экспликация планируемых объектов федерального, регионального и местного значения поселения**

| № на карте | Наименование | Реквизиты документов территориального планирования |
|---|---|---|
| 1 | 2 | 3 |
| **Объекты образования и науки** | | |
| ОН.1.1 | Объект дошкольного образования | Генеральный план |
| ОН.1.2 | Объект дошкольного образования | Генеральный план |
| **Объекты здравоохранения** | | |
| З.6.1 | Фельдшерско-акушерский пункт | Генеральный план |
| З.6.2 | Фельдшерско-акушерский пункт | Генеральный план |
| **Объекты физической культуры и массового спорта** | | |
| ФК.2.1 | Спортивный зал | Генеральный план |
| **Объекты культуры и искусства** | | |
| КИ.2.1 | Клуб | Генеральный план |
| **Прочие объекты обслуживания** | | |
| ПО.1.1 | Административное здание | Генеральный план |
| ПО.4.1 | Объекты торговли, общественного питания | Генеральный план |
| **Объекты газоснабжения** | | |
| ДТГ 14.1 | Пункт редуцирования газа ПРГ-1 | Генеральный план |
| ДТГ 14.2 | Пункт редуцирования газа ПРГ-1 | Генеральный план |
| ДТГ 14.3 | Пункт редуцирования газа ПРГ-1 | Генеральный план |
| **Сети газоснабжения** | | |
| РТ 1.1 | Газопровод распределительный высокого давления | Генеральный план |
| РТ 1.2 | Газопровод распределительный низкого давления | Генеральный план |
| **Гидротехнические сооружения** | | |
| ГС.1.1 | Водоподпорные и водонапорные гидротехнические сооружения | Генеральный план |
| **Объекты транспортной инфраструктуры** | | |
| УДСс.3.1 | Улица в жилой застройке | Генеральный план |
| УДСс.3.2 | Улица в жилой застройке | Генеральный план |
| УДСс.3.3 | Улица в жилой застройке | Генеральный план |
| УДСс.3.4 | Улица в жилой застройке | Генеральный план |
| **Объекты единой государственной системы предупреждения и ликвидации чрезвычайных ситуаций** | | |
| ЧС.2.1 | Объекты обеспечения пожарной безопасности | Генеральный план |
| **Объекты утилизации, обезвреживания, размещения отходов производства и потребления** | | |
| ОПП.1.1 | Свалка | Генеральный план |
| ОПП.1.2 | Свалка | Генеральный план |
| ОПП.1.3 | Свалка | Генеральный план |

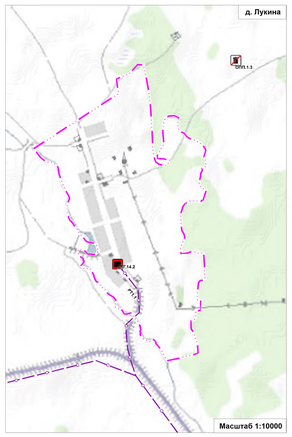


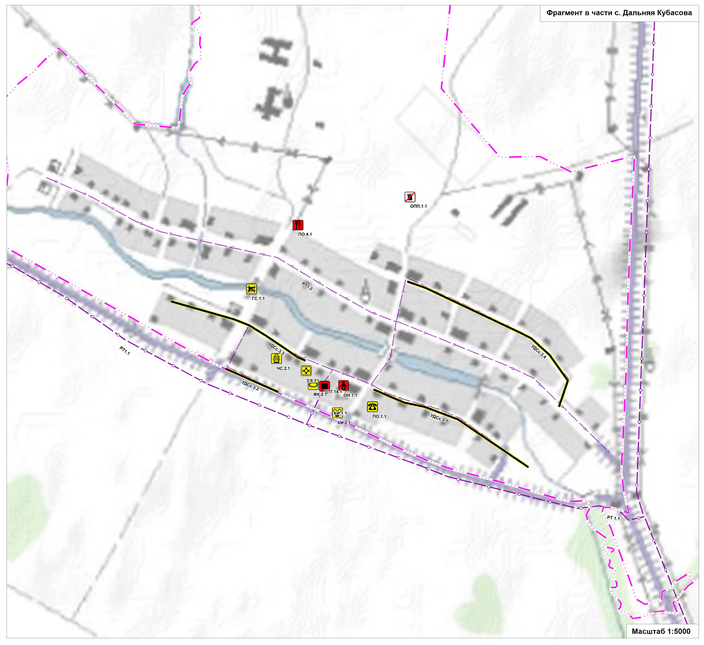


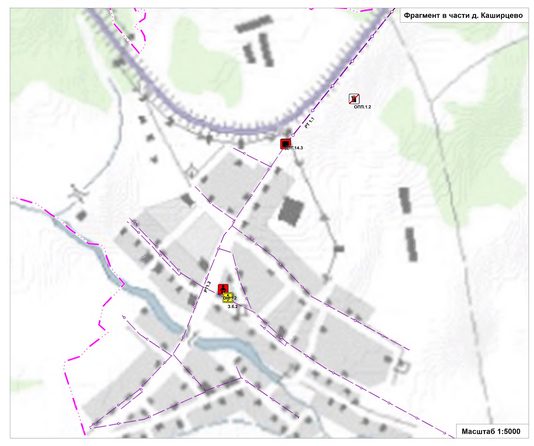


500 м 0 2500 м

## УСЛОВНЫЕ ОБОЗНАЧЕНИЯ

**Границы субъектов Российской Федерации, муниципальных образований, населенных пунктов**

**Границы единиц административно-территориального деления Российской Федерации**

Граница населенного пункта

**Значение объекта**

Региональное Местное

**Объекты социальной инфраструктуры, отдыха и туризма, санаторно-курортного назначения***

**Объекты образования и науки**

*Планируемый к размещению*

Дошкольная образовательная организация

**Объекты здравоохранения**

*Планируемый к реконструкции*

Обособленное структурное подразделение медицинской организации, оказывающей первичную медико-санитарную помощь

**Объекты культуры и искусства**

*Планируемый к реконструкции*

Объект культурно-досугового (клубного) типа

**Объекты физической культуры и массового спорта**

*Планируемый к реконструкции*

Спортивное сооружение

**Прочие объекты обслуживания**

*Планируемый к размещению*

Объекты торговли, общественного питания

*Планируемый к реконструкции*

Административное здание

**Предприятия промышленности, сельского и лесного хозяйства, объекты утилизации и переработки отходов производства и потребления**

**Объекты утилизации, обезвреживания, размещения отходов производства и потребления**

*Планируемый к ликвидации*

Объект размещения отходов

**Объекты транспортной инфраструктуры**

**Улично-дорожная сеть сельского населенного пункта**

*Планируемый к реконструкции*

Улица в жилой застройке

**Объекты трубопроводного транспорта и инженерной инфраструктуры**

**Объекты добычи и транспортировки газа**

*Планируемый к размещению*

Пункт редуцирования газа (ПРГ)

**Распределительные трубопроводы для транспортировки газа**

*Планируемый к размещению*

Газопровод распределительный высокого давления

Газопровод распределительный низкого давления

**Гидротехнические сооружения**

*Планируемый к реконструкции*

Водоподпорные и водонапорные гидротехнические сооружения

**Иные объекты федерального значения, регионального значения, местного значения**

**Объекты единой государственной системы предупреждения и ликвидации чрезвычайных ситуаций***

*Планируемый к реконструкции*

Объекты обеспечения пожарной безопасности

| | | | | | | |
|---|---|---|---|---|---|---|
| | | | | | | Заказчик: Администрация Шатровского района |
| | | | | | | Генеральный план Дальнекубасовского сельсовета Шатровского района Курганской области |
| Изм. | Кол. уч. | Лист | № док. | Подпись | Дата | |
| ИПУ | | Шибаев И.А. | | | 06.2020 | Часть генерального планирования объектов федерального, регионального и местного значения поселения |
| Нач. отдела | | Куликов С.В. | | | 06.2020 | |
| Ст. инженер | | Дерябин Ф.И. | | | 06.2020 | |
| Н. контр. | | Ченкова А.В. | | | 06.2020 | М 1:25000 |

| Стадия | Лист | Листов |
|---|---|---|
| ТП | 3 | 3 |

Земля и город
ведущие организационные институты