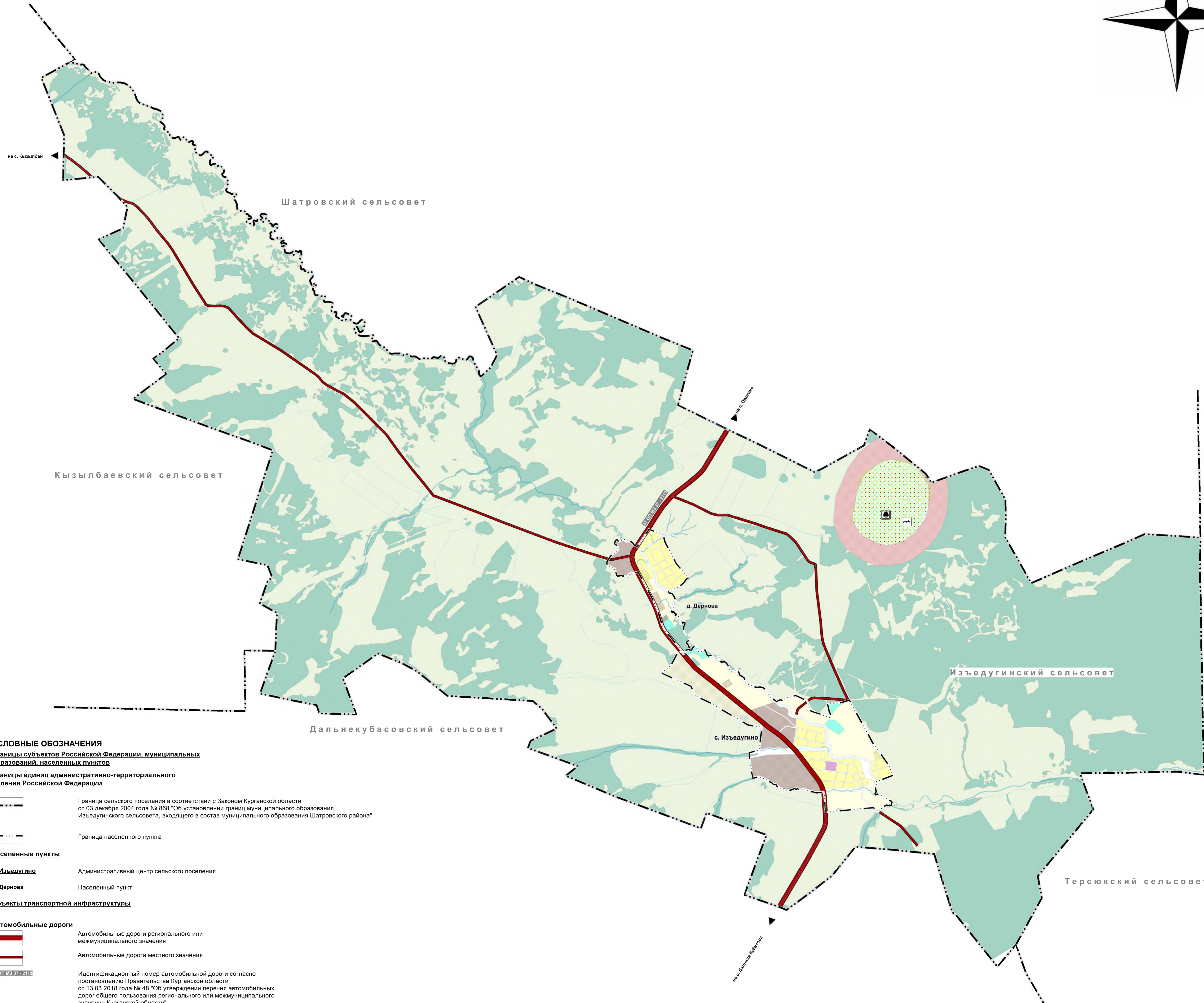





# ГЕНЕРАЛЬНЫЙ ПЛАН ИЗЪЕДУГИНСКОГО СЕЛЬСОВЕТА ШАТРОВСКОГО РАЙОНА КУРГАНСКОЙ ОБЛАСТИ

МАТЕРИАЛЫ ПО ОБОСНОВАНИЮ ПРОЕКТА

Карта природно-рекреационного комплекса



### УСЛОВНЫЕ ОБОЗНАЧЕНИЯ

Границы субъектов Российской Федерации, муниципальных образований, населенных пунктов

Границы единиц административно-территориального деления Российской Федерации

Граница сельского поселения в соответствии с Законом Курганской области от 03 декабря 2004 года № 868 "Об установлении границ муниципального образования Изъедугинского сельсовета, входящего в состав муниципального образования Шатровский район"

Граница населенного пункта

### Населенные пункты

с. Изъедугино Административный центр сельского поселения

д. Дернова Населенный пункт

### Объекты транспортной инфраструктуры

### Автомобильные дороги

Автомобильные дороги регионального или межмуниципального значения

Автомобильные дороги местного значения

Идентификационный номер автомобильной дороги согласно постановлению Правительства Курганской области от 13.03.2018 года № 48 "Об утверждении перечня автомобильных дорог общего пользования регионального или межмуниципального значения Курганской области"

### Месторождения и проявления полезных ископаемых

Месторождения и проявления полезных ископаемых

Месторождения торфа и сапропеля

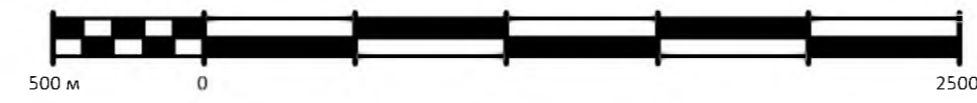
### Особо охраняемые природные территории

Особо охраняемые природные территории

Памятник природы

### Данные государственного кадастрового учета

Граница земельного участка, поставленного на кадастровый учет



Заказчик: Администрация Шатровского района			
Генеральный план Изъедугинского сельсовета Шатровского района Курганской области			
Исполнители:	Исполнитель:	Исполнитель:	Исполнитель:
Иванов И.И.	Петров П.П.	Сидоров С.С.	Кузнецов К.К.
Дата:	Дата:	Дата:	Дата:
2020	2020	2020	2020
Масштаб: М 1:25000		Лист: 2 из 4	

