


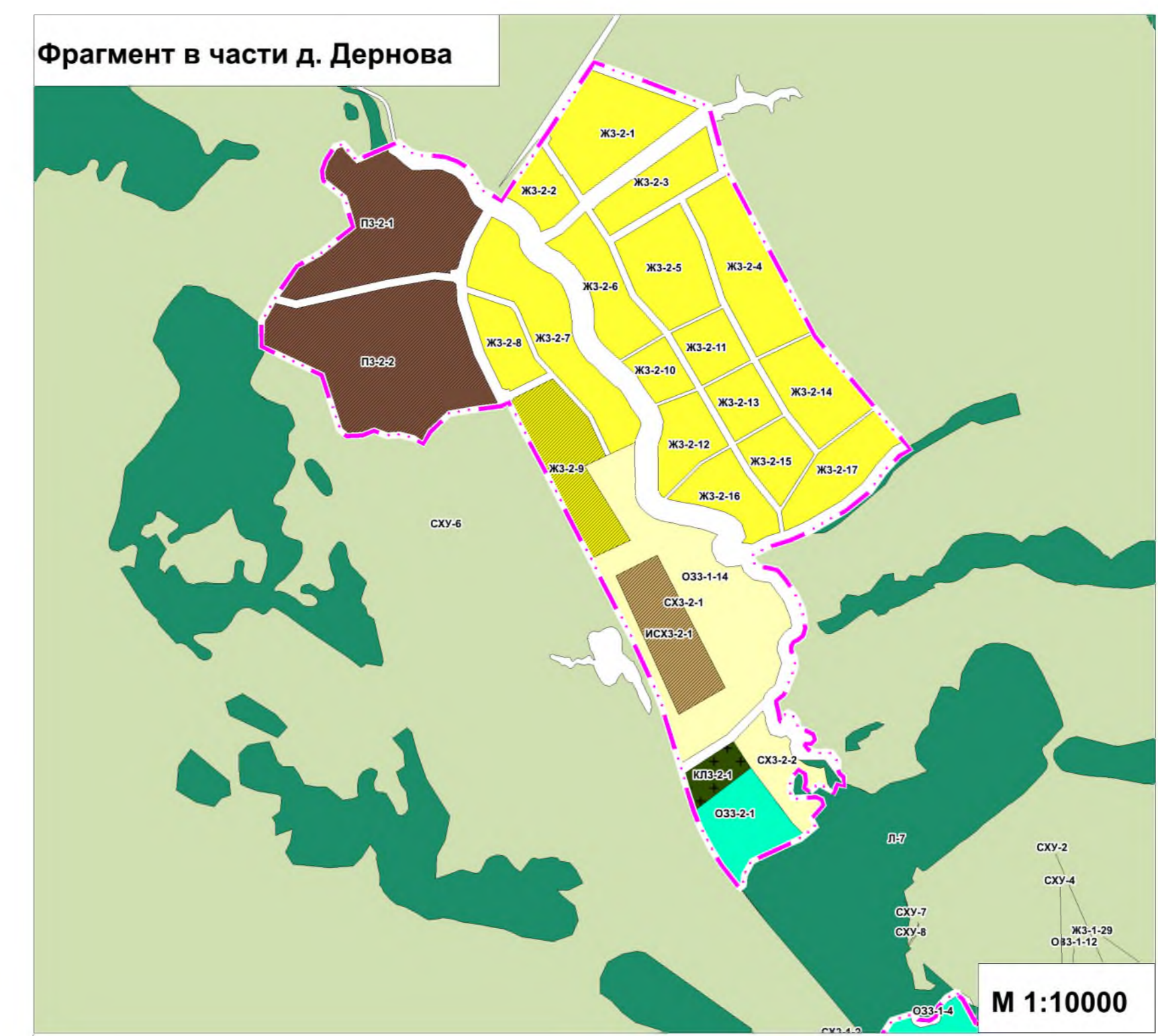
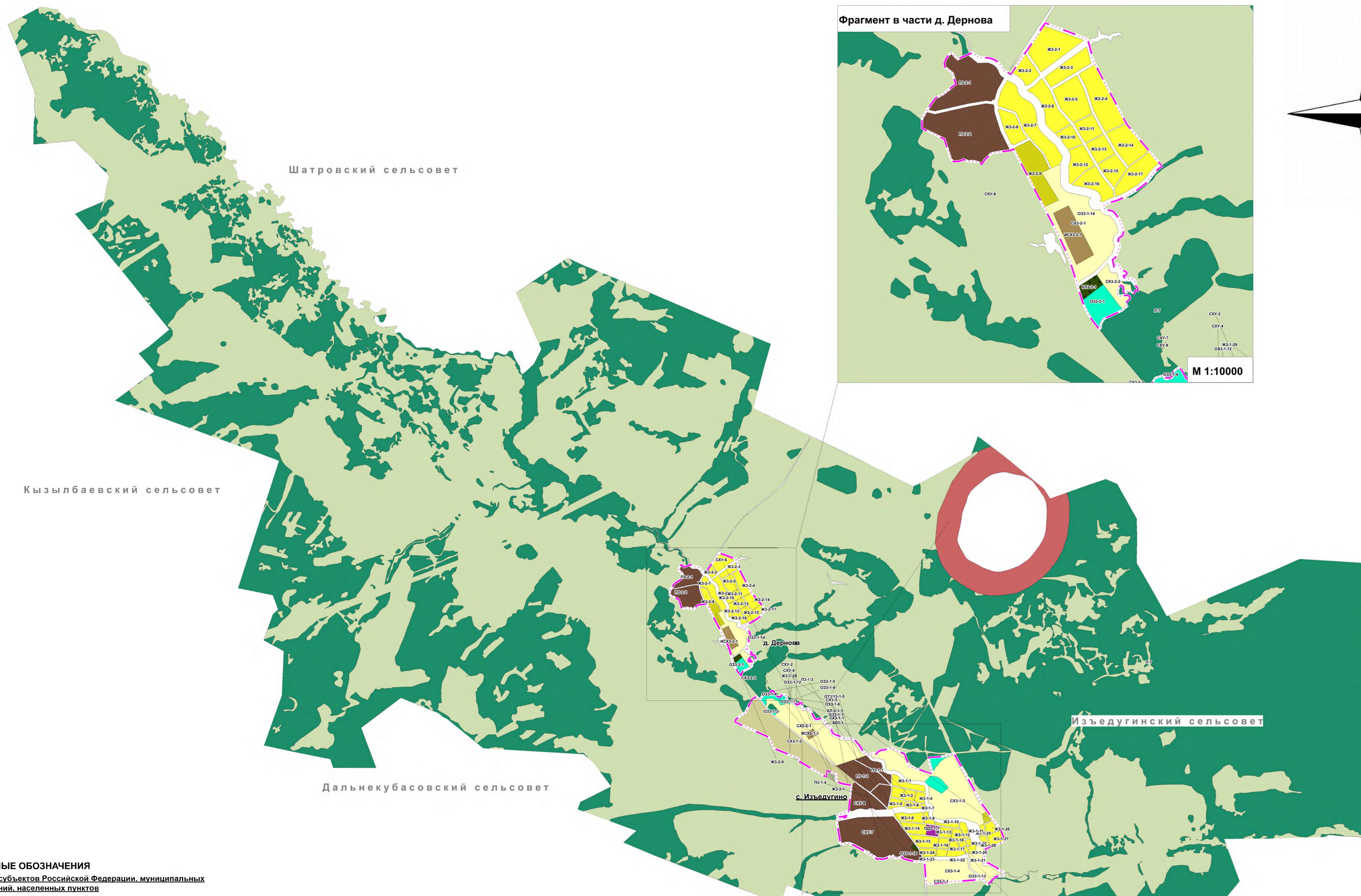


ГЕНЕРАЛЬНЫЙ ПЛАН ИЗЪЕДУГИНСКОГО СЕЛЬСОВЕТА ШАТРОВСКОГО РАЙОНА КУРГАНСКОЙ ОБЛАСТИ

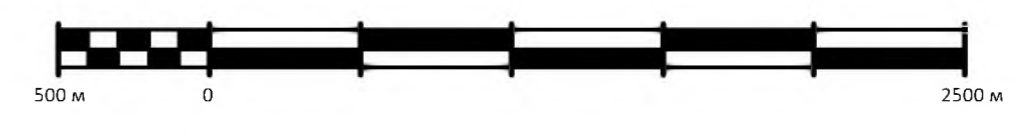
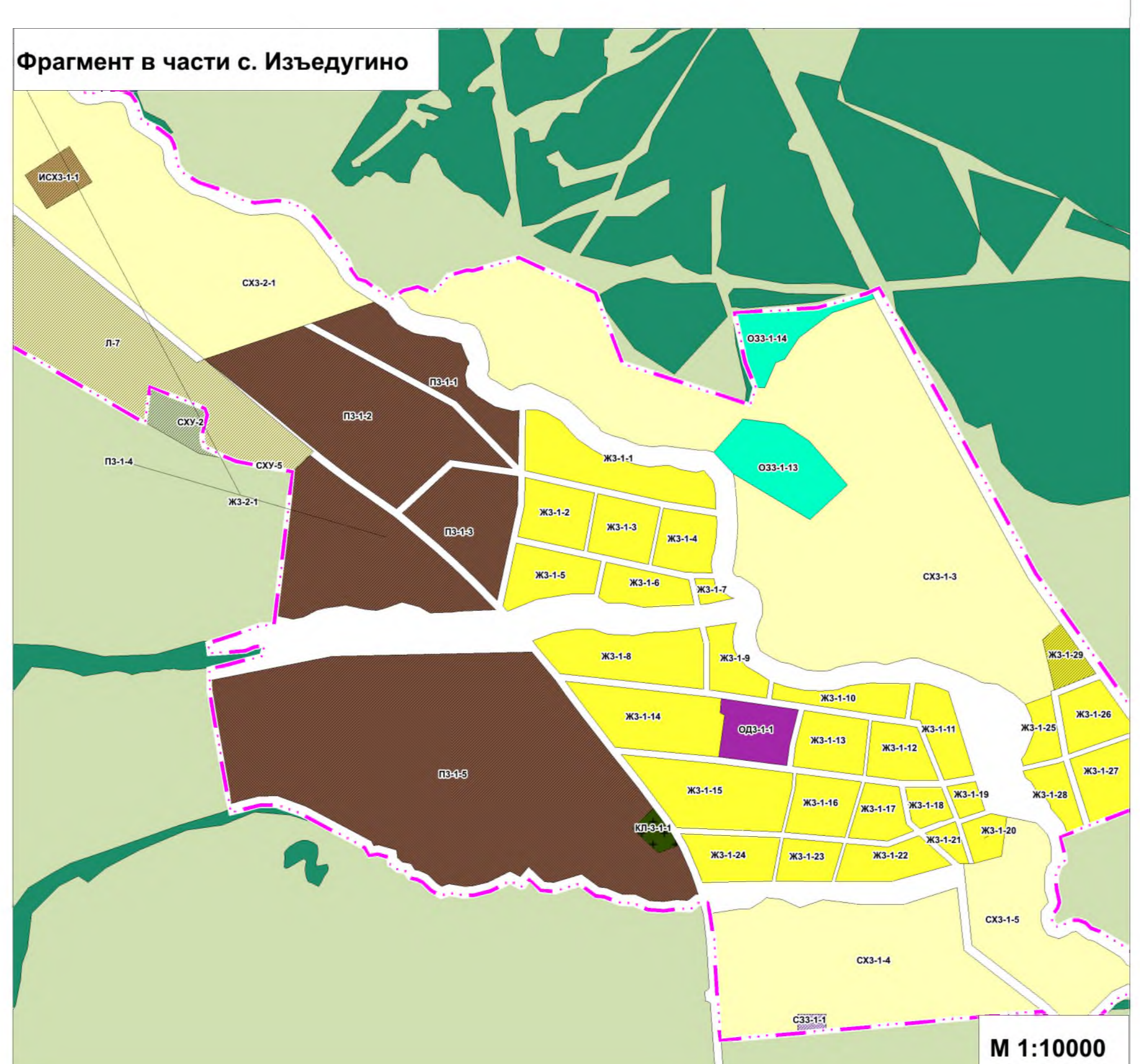
КАРТЫ ТЕРРИТОРИАЛЬНОГО ПЛАНИРОВАНИЯ

Карта функциональных зон поселения

Утвержден решением Шатровской районной Думы от _____ № _____
"Об утверждении генерального плана Изъедугинского сельсовета" МП _____



- УСЛОВНЫЕ ОБОЗНАЧЕНИЯ**
- Границы субъектов Российской Федерации, муниципальных образований, населенных пунктов
- Границы единиц административно-территориального деления Российской Федерации
- Граница населенного пункта
- Функциональные зоны**
- | Существующий | Планируемый | Зона застройки индивидуальными жилыми домами |
|----------------|---------------|---|
| [Yellow] | [Light Green] | Многофункциональная общественно-деловая зона |
| [Purple] | [Brown] | Производственная зона |
| [Light Yellow] | [Light Green] | Зоны сельскохозяйственного использования |
| [Light Green] | [Light Green] | Зона сельскохозяйственных угодий |
| [Light Green] | [Light Green] | Иные зоны сельскохозяйственного назначения |
| [Cyan] | [Cyan] | Зона озелененных территорий общего пользования (лесопарки, парки, сады, скверы, бульвары, городские леса) |
| [Red] | [Red] | Зона отдыха |
| [Dark Green] | [Dark Green] | Зона лесов |
| [Dark Green] | [Dark Green] | Зона кладбищ |
| [Purple] | [Purple] | Зона складирования и захоронения отходов |
- Нумерация функциональных зон**
- ЖЗ-1-1 Порядковый номер функциональной зоны



Заявщик: Администрация Шатровского района				
Генеральный план Изъедугинского сельсовета Шатровского района Курганской области				
Имя	Фамилия	Имя	Фамилия	Дата
Исполн.	Шильев И. А.	Провер.	Кривош С. В.	05.10.2020
Исполн.	Кривош С. В.	Провер.	Варжова Е. В.	06.10.2020
Исполн.	Варжова Е. В.	Провер.	Карпова И. В.	08.10.2020
И. контр.	Карпова И. В.	Исполн.		08.10.2020

Страна	Лист	Листов
РФ	1	3

М 1:25000

Земля и город
Федеральное государственное учреждение