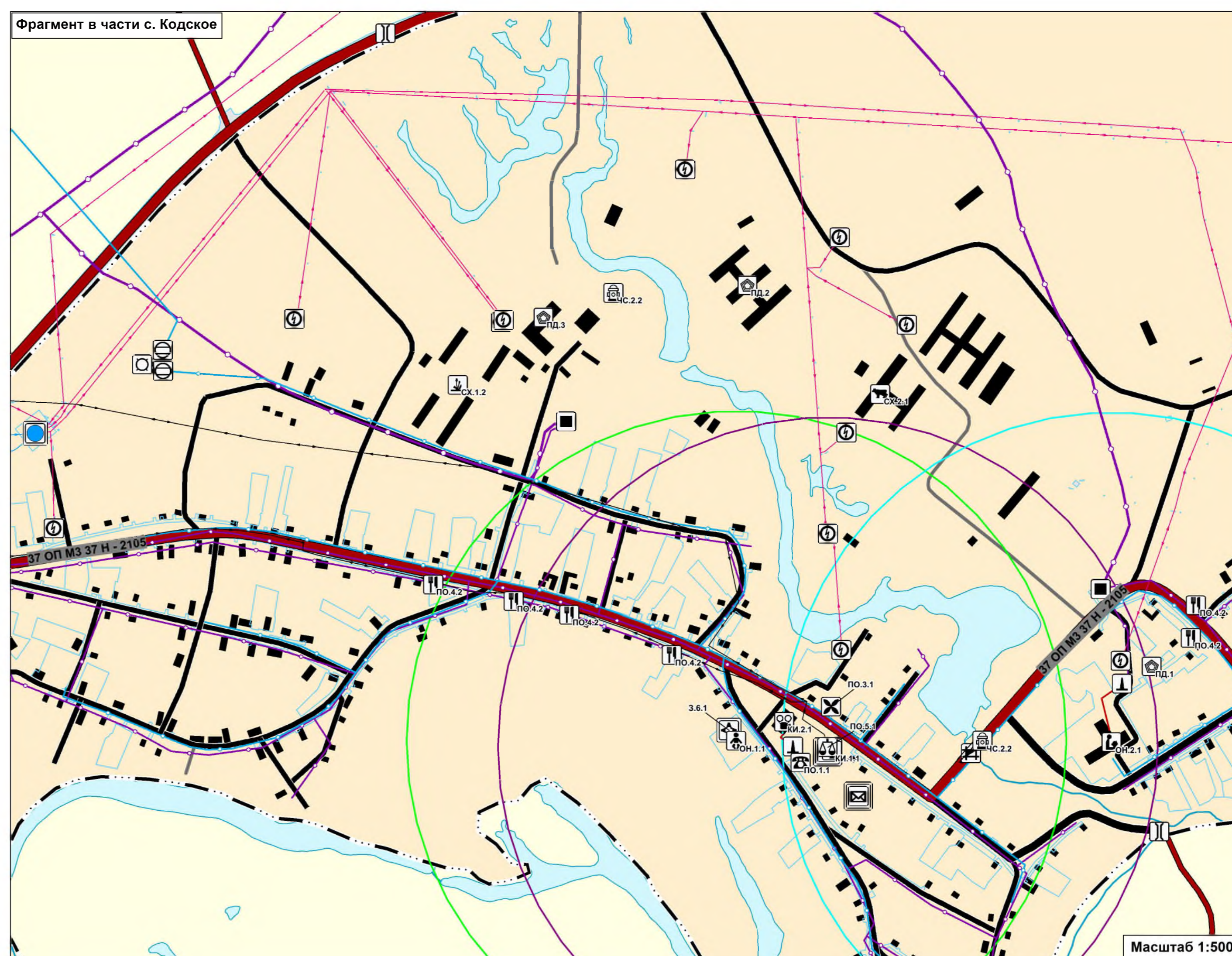



ГЕНЕРАЛЬНЫЙ ПЛАН КОДСКОГО СЕЛЬСОВЕТА ШАТРОВСКОГО РАЙОНА КУРГАНСКОЙ ОБЛАСТИ

МАТЕРИАЛЫ ПО ОБОСНОВАНИЮ ПРОЕКТА

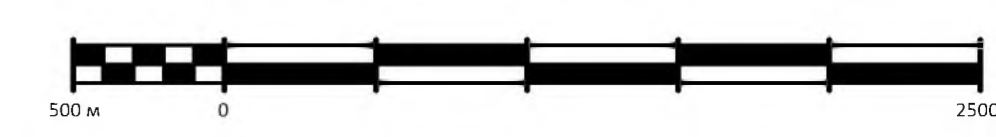
Карта использования территории.
Карта размещения и пешеходной доступности
объектов социального обслуживания



- УСЛОВНЫЕ ОБОЗНАЧЕНИЯ**
- Границы субъектов Российской Федерации, муниципальных образований, населенных пунктов**
Границы единиц административно-территориального деления Российской Федерации
- Граница сельского поселения в соответствии с Законом Курганской области от 02.12.2004 года № 871 "Об установлении границ муниципального образования Кодского сельсовета, входящего в состав муниципального образования Шатровский район"
 - Граница населенного пункта
- Населенные пункты**
- с. Кодское - Административный центр сельского поселения
 - д. Кырман - Населенный пункт
- Поверхностные водные объекты**
- Водоток (река, ручей, канал)
 - Водоем (озеро, пруд, обводненный карьер, водохранилище)
- Значение объекта**
- Федеральное
 - Региональное
 - Местное
- Объекты транспортной инфраструктуры**
- Автомобильные дороги**
- Автомобильные дороги регионального или межмуниципального значения
 - Автомобильные дороги местного значения
 - Идентификационный номер автомобильной дороги согласно постановлению Правительства Курганской области от 13.03.2018 года № 48 "Об утверждении перечня автомобильных дорог общего пользования регионального или межмуниципального значения Курганской области"
- Улично-дорожная сеть сельского населенного пункта**
- Главная улица
 - Улица в жилой застройке
 - Хозяйственный проезд, скотопрогон
- Искусственные дорожные сооружения**
- Мостовое сооружение
- Остановочные пункты общественного пассажирского транспорта**
- Остановочный пункт
- Объекты социальной инфраструктуры, отдыха и туризма, санаторно-курортного назначения**
- Объекты образования и науки**
- Дошкольная образовательная организация
 - Общеобразовательная организация
- Объекты культуры и искусства**
- Объект культурно-просветительного назначения
 - Объект культурно-досугового (клубного) типа
- Объекты здравоохранения**
- Обособленное структурное подразделение медицинской организации, оказывающей первичную медико-санитарную помощь

- Прочие объекты обслуживания**
- Административное здание
 - Объект религиозной организации (объединения)
 - Объекты торговли, общественного питания
 - Непроизводственный объект по предоставлению населению правовых, финансовых, консультационных и иных подобных услуг
- Предприятия промышленности, сельского и лесного хозяйства, объекты утилизации и переработки отходов производства и потребления**
Предприятия и объекты сельского и лесного хозяйства, рыболовства и рыбноводства
- Предприятие растениеводства
 - Предприятие по разведению молочного крупного рогатого скота, производство сырого молока
- Прочие объекты, связанные с производственной деятельностью**
- Объект, связанный с производственной деятельностью
- Объекты утилизации, обезвреживания, размещения отходов производства и потребления**
- Объект размещения отходов
 - Объект размещения, уничтожения биологических отходов
- Объекты трубопроводного транспорта и инженерной инфраструктуры**
- Электрические подстанции**
- Электрическая подстанция 110 кВ
 - Трансформаторная подстанция (ТП)
- Линии электропередачи (ЛЭП)**
- Линии электропередачи 110 кВ
 - Линии электропередачи 10 кВ
- Магистральные трубопроводы для транспортировки жидких и газообразных углеводородов**
- Магистральный газопровод
- Объекты добычи и транспортировки газа**
- Пункт редуцирования газа (ПРГ)
- Распределительные трубопроводы для транспортировки газа**
- Газопровод распределительный высокого давления
 - Газопровод распределительный низкого давления
- Объекты теплоснабжения**
- Источник тепловой энергии
- Сети теплоснабжения**
- Теплопровод распределительный (квартирный)
- Объекты водоснабжения**
- Водонапорная башня
 - Резервуар
 - Артезианская скважина
- Сети водоснабжения**
- Водовод
 - Водопровод
- Объекты связи**
- Автоматическая телефонная станция
 - Объекты почтовой связи
- Сети электросвязи**
- Линия связи
- Гидротехнические сооружения**
- Водоподпорные и водонапорные гидротехнические сооружения
- Иные объекты федерального значения, регионального значения, местного значения**
Объекты единой государственной системы предупреждения и ликвидации чрезвычайных ситуаций
- Объекты обеспечения пожарной безопасности
- Места погребения**
- Кладбище
- Месторождения и проявления полезных ископаемых**
Месторождения и проявления полезных ископаемых
- Месторождения неметаллических полезных ископаемых
- Данные государственного кадастрового учета**
- Границы земельного участка, поставленного на кадастровый учет
- Земельные участки, имеющие противоречие по данным государственного кадастрового учета**
- Границы и территории земельного участка, поставленного на кадастровый учет
- Радиусы доступности объектов социальной инфраструктуры**
- Объекты культуры и искусства
 - Общеобразовательные школы
 - Детские дошкольные учреждения
 - Отделения связи и филиалы банков

Примечание - * Номера существующих объектов федерального, регионального и местного значения поселения и сведения об этих объектах приведены в Томе II. Материалы по обоснованию проекта.



Заказчик: Администрация Шатровского района											
Генеральный план Кодского сельсовета Шатровского района Курганской области											
Изм.	Кол. зм.	Лист	№ зм.	Получен	Дата						
Исход.	1	1	1	2020	2020						
Исполн.	Хилова Е.Р.			2020							
И. пр.	Хилова А.В.			2020							
М 1:25000											
<table border="1"> <tr> <td>Стан.</td> <td>Лист</td> <td>Листов</td> </tr> <tr> <td>МО</td> <td>1</td> <td>4</td> </tr> </table>						Стан.	Лист	Листов	МО	1	4
Стан.	Лист	Листов									
МО	1	4									