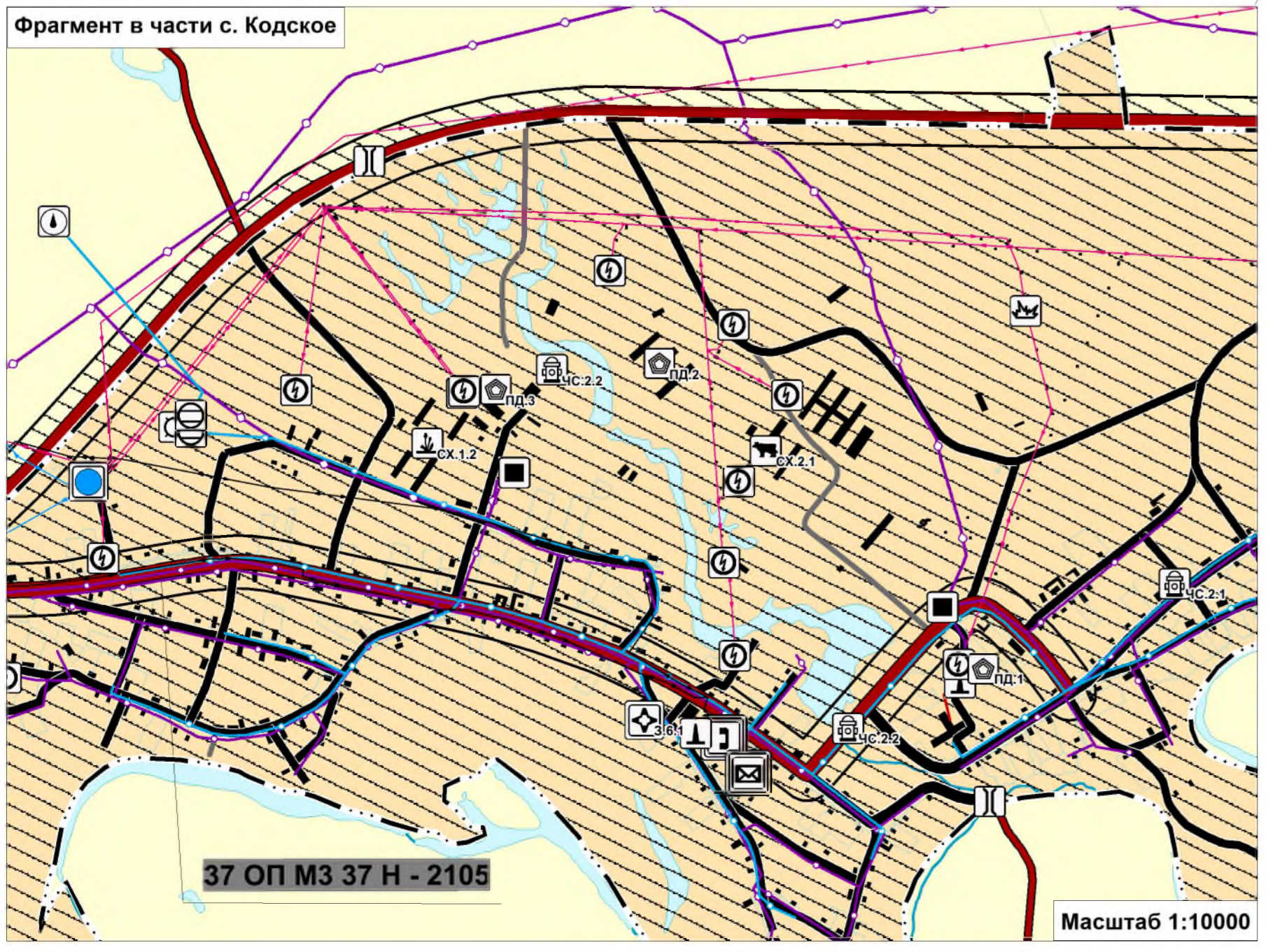
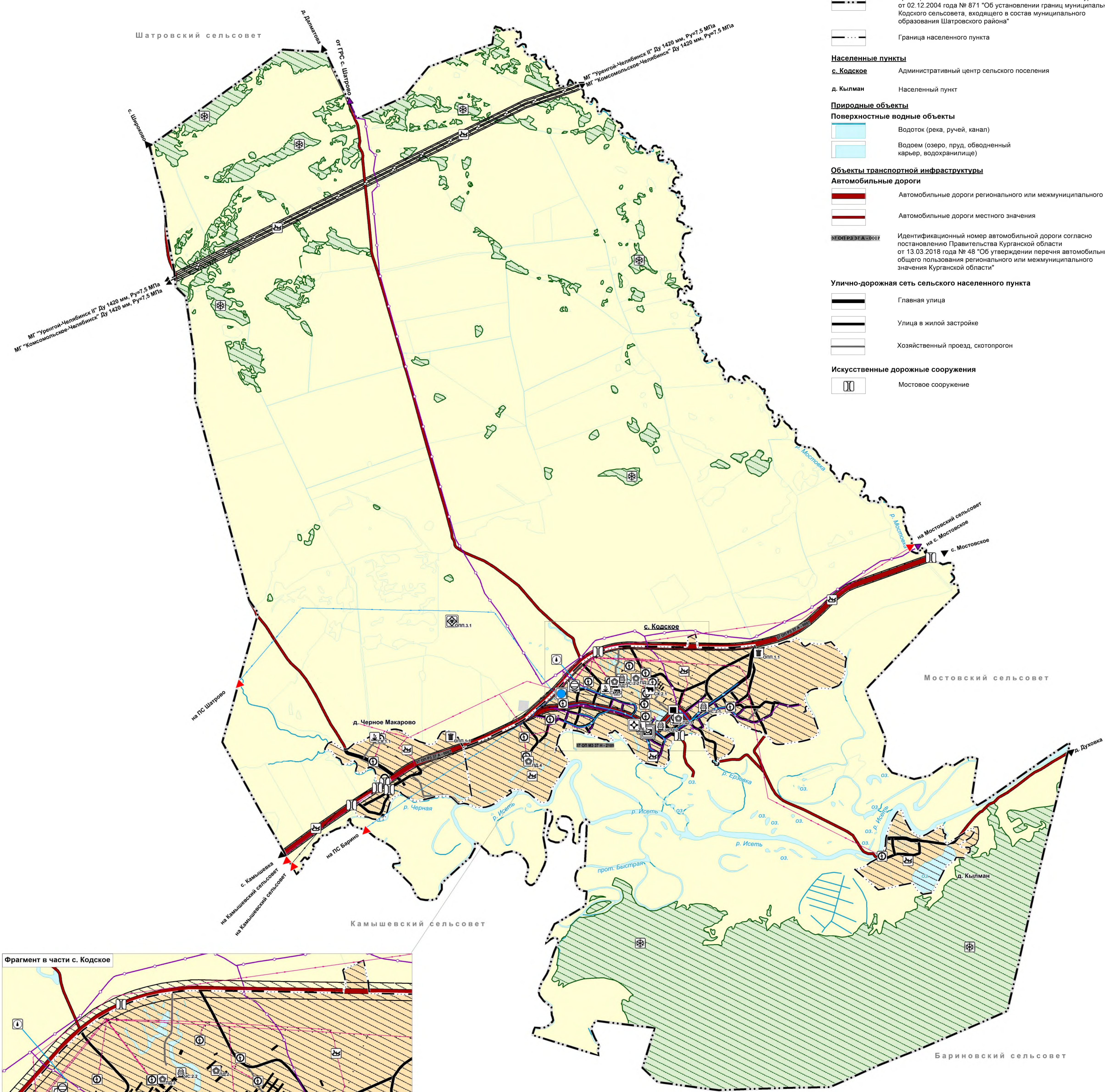



ГЕНЕРАЛЬНЫЙ ПЛАН КОДСКОГО СЕЛЬСОВЕТА ШАТРОВСКОГО РАЙОНА КУРГАНСКОЙ ОБЛАСТИ

МАТЕРИАЛЫ ПО ОБОСНОВАНИЮ ПРОЕКТА

Карта территорий, подверженных риску возникновения чрезвычайных ситуаций природного и техногенного характера



УСЛОВНЫЕ ОБОЗНАЧЕНИЯ

Границы субъектов Российской Федерации, муниципальных образований, населенных пунктов
Границы единиц административно-территориального деления Российской Федерации

- Граница сельского поселения в соответствии с Законом Курганской области от 02.12.2004 года № 871 "Об установлении границ муниципального образования Кодского сельсовета, входящего в состав муниципального образования Шатровский район"
- Граница населенного пункта

Населенные пункты
с. Кодское Административный центр сельского поселения

д. Кырман Населенный пункт

Природные объекты
Поверхностные водные объекты

- Водоток (река, ручей, канал)
- Водоём (озеро, пруд, обводненный карьер, водохранилище)

Объекты транспортной инфраструктуры
Автомобильные дороги

- Автомобильные дороги регионального или межмуниципального значения
- Автомобильные дороги местного значения
- Идентификационный номер автомобильной дороги согласно постановлению Правительства Курганской области от 13.03.2018 года № 48 "Об утверждении перечня автомобильных дорог общего пользования регионального или межмуниципального значения Курганской области"

Улично-дорожная сеть сельского населенного пункта

- Главная улица
- Улица в жилой застройке
- Хозяйственный проезд, скотопрогон

Искусственные дорожные сооружения

- Мостовое сооружение

Значение объекта

- Федеральное
- Региональное
- Местное

Объекты капитального строительства, связанные с рисками возникновения чрезвычайных ситуаций техногенного характера

Предприятия и объекты сельского и лесного хозяйства, рыболовства и рыбоводства*

- Предприятие растениеводства
- Предприятие по разведению молочного крупного рогатого скота, производство сырого молока

Прочие объекты, связанные с производственной деятельностью*

- Объект, связанный с производственной деятельностью

Объекты утилизации, обезвреживания, размещения отходов производства и потребления*

- Объект размещения отходов
- Объект утилизации, уничтожения биологических отходов

Электрические подстанции

- Электрическая подстанция 110 кВ
- Трансформаторная подстанция (ТП)

Линии электропередачи (ЛЭП)

- Линии электропередачи 110 кВ
- Линии электропередачи 10 кВ

Магистральные трубопроводы для транспортировки жидких и газообразных углеводородов

- Магистральный газопровод

Распределительные трубопроводы для транспортировки газа

- Газопровод распределительный высокого давления
- Газопровод распределительный низкого давления

Объекты теплоснабжения

- Источник тепловой энергии

Сети теплоснабжения

- Теплопровод распределительный (квартирный)

Сети электросвязи

- Линия связи

Объекты капитального строительства, необходимые для ликвидации и минимизации последствий чрезвычайных ситуаций

Объекты здравоохранения*

- Обособленное структурное подразделение медицинской организации, оказывающей первичную медико-санитарную помощь

Объекты единой государственной системы предупреждения и ликвидации чрезвычайных ситуаций*

- Объекты обеспечения пожарной безопасности

Объекты водоснабжения

- Водонапорная башня
- Резервуар
- Артезианская скважина

Сети водоснабжения

- Водовод
- Водопровод

Объекты связи

- Автоматическая телефонная станция
- Объекты почтовой связи

Территории, подверженные риску возникновения чрезвычайных ситуаций природного и техногенного характера

Территории, подверженные риску возникновения чрезвычайных ситуаций природного характера

- Территории, подверженные риску возникновения чрезвычайных ситуаций природного характера

Территории, подверженные риску возникновения чрезвычайных ситуаций техногенного характера

- Территории, подверженные риску возникновения чрезвычайных ситуаций техногенного характера

Данные государственного кадастрового учета

- Границы земельного участка, поставленного на кадастровый учет

Земельные участки, имеющие противоречие по данным государственного кадастрового учета

- Границы и территории земельного участка, поставленного на кадастровый учет

Примечания - * Номера существующих объектов федерального, регионального и местного значения поселения и сведения об этих объектах приведены в Томе II. Материалы по обоснованию проекта.



Заказчик: Администрация Шатровского района					
Генеральный план Кодского сельсовета Шатровского района Курганской области					
Имя	Кол. уч.	Рис.	М. дат.	Роль	Дата
ИП/УТ	Шибай И.А.		2020		
Мас. карта	Крылов С.В.		2020		
М.карта	Китова Е.И.		2020		
И. контр.	Умникова А.В.		2020		
М 1:20000					Статус
					Рис.
					Лист
					3
					4
					Земля и город