




ГЕНЕРАЛЬНЫЙ ПЛАН КОДСКОГО СЕЛЬСОВЕТА ШАТРОВСКОГО РАЙОНА КУРГАНСКОЙ ОБЛАСТИ

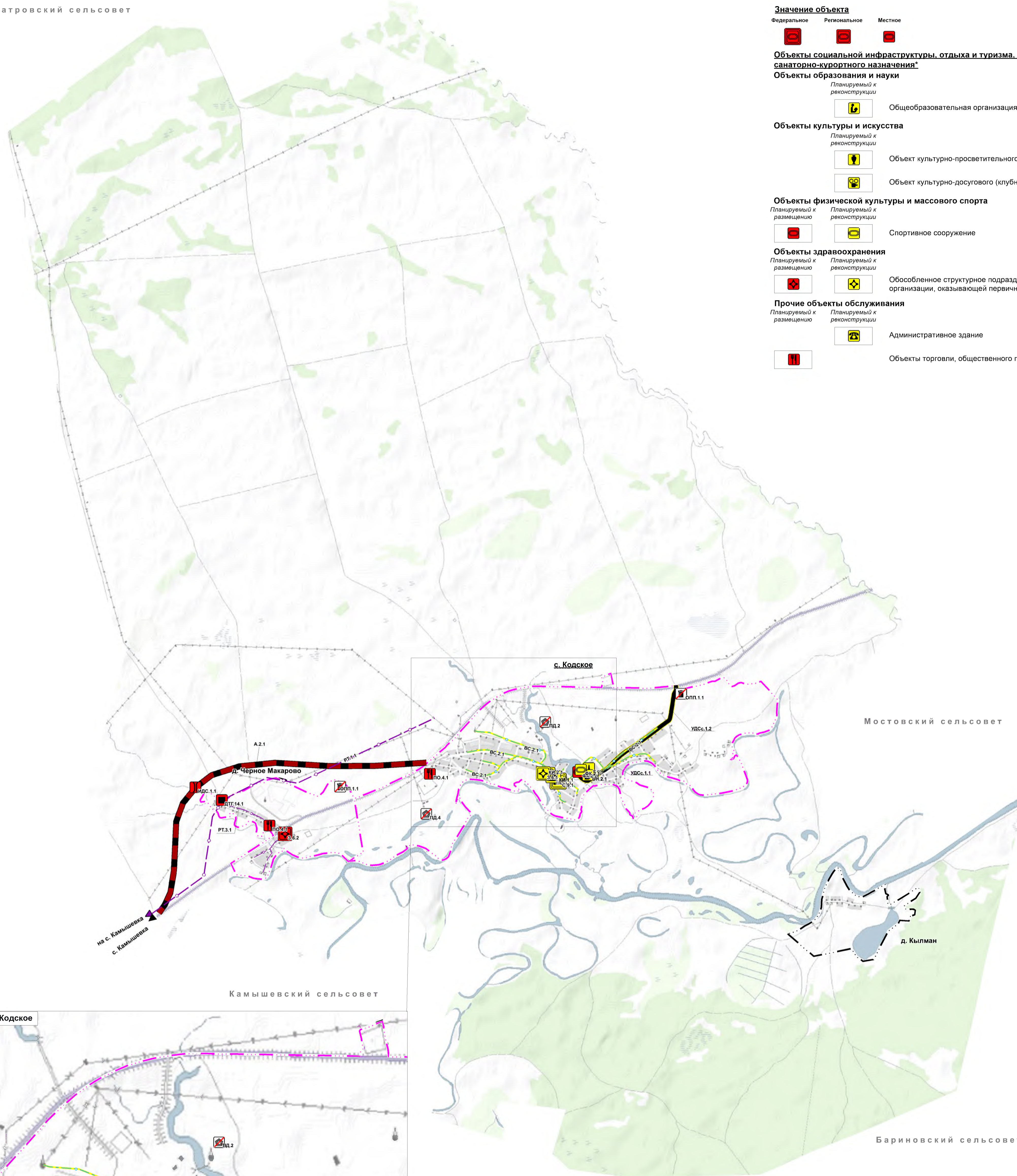
КАРТЫ ТЕРРИТОРИАЛЬНОГО ПЛАНИРОВАНИЯ

Карта планируемого размещения объектов местного значения поселения

Утвержден решением Шатровской районной Думы от _____ № _____
"Об утверждении генерального плана Кодского сельсовета" МП



Шатровский сельсовет



УСЛОВНЫЕ ОБОЗНАЧЕНИЯ

Границы субъектов Российской Федерации, муниципальных образований, населенных пунктов

Границы единиц административно-территориального деления Российской Федерации

Планируемый
Граница населенного пункта

Значение объекта

Федеральное Региональное Местное

Объекты социальной инфраструктуры, отдыха и туризма, санаторно-курортного назначения*

Объекты образования и науки

Планируемый к реконструкции
Общественная организация

Объекты культуры и искусства

Планируемый к реконструкции
Объект культурно-просветительного назначения

Объект культурно-досугового (клубного) типа

Объекты физической культуры и массового спорта

Планируемый к размещению
Планируемый к реконструкции
Спортивное сооружение

Объекты здравоохранения

Планируемый к размещению
Планируемый к реконструкции
Обособленное структурное подразделение медицинской организации, оказывающей первичную медико-санитарную помощь

Прочие объекты обслуживания

Планируемый к размещению
Планируемый к реконструкции
Административное здание

Объекты торговли, общественного питания

Предприятия промышленности, сельского и лесного хозяйства, объекты утилизации и переработки отходов производства и потребления*

Планируемый к ликвидации
Объект, связанный с производственной деятельностью

Объекты утилизации, обезвреживания, размещения отходов производства и потребления

Планируемый к ликвидации
Объект размещения отходов

Объекты транспортной инфраструктуры*

Автомобильные дороги

Планируемый к размещению
Автомобильные дороги регионального или межмуниципального значения

Улично-дорожная сеть сельского населенного пункта

Планируемый к реконструкции
Поселковая дорога

Искусственные дорожные сооружения

Планируемый к размещению
Мостовое сооружение

Объекты трубопроводного транспорта и инженерной инфраструктуры*

Объекты добычи и транспортировки газа

Планируемый к размещению
Пункт редуцирования газа (ПРГ)

Распределительные трубопроводы для транспортировки газа

Планируемый к размещению
Газопровод распределительный высокого давления

Газопровод распределительный низкого давления

Объекты теплоснабжения

Планируемый к реконструкции
Источник тепловой энергии

Сети водоснабжения

Планируемый к реконструкции
Водопровод

Объекты связи

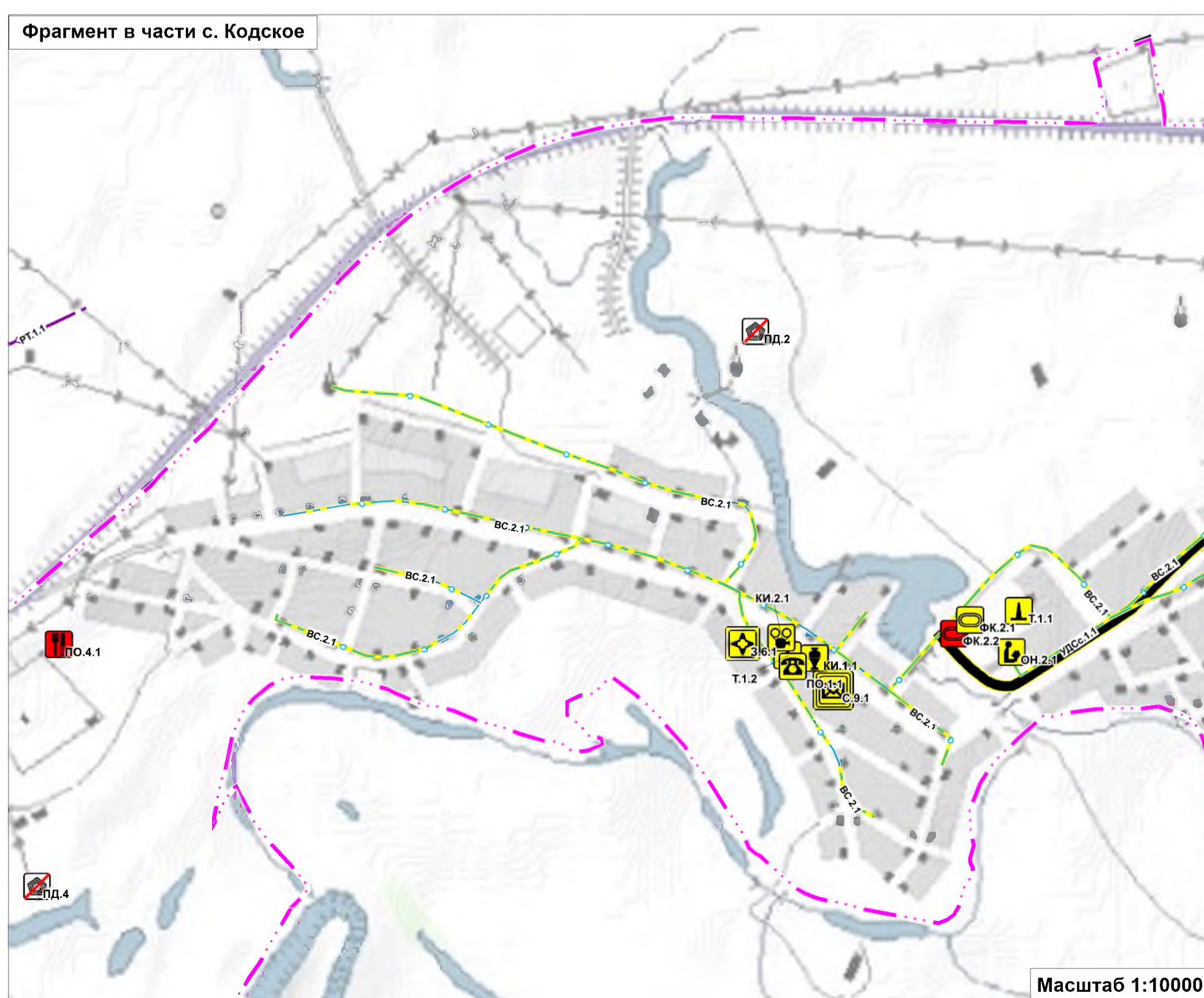
Планируемый к реконструкции
Объекты почтовой связи

Примечание - * Номера планируемых для размещения объектов местного значения поселения и сведения об этих объектах приведены в Томе I. Положение о территориальном планировании.

Экспликация планируемых объектов федерального, регионального и местного значения поселения

№ на карте	Наименование	Реквизиты документов территориального планирования
Объекты образования и науки		
ОН.2.1	Общественная организация	Генеральный план
Объекты культуры и искусства		
КИ.1.1	Объект культурно-просветительного назначения	Генеральный план
КИ.2.1	Объект культурно-досугового (клубного) типа	Генеральный план
Объекты физической культуры и массового спорта		
ФК.2.1	Спортивное сооружение	Генеральный план
ФК.2.2	Спортивное сооружение	Генеральный план
Прочие объекты обслуживания		
ПО.1.1	Административное здание	Генеральный план
ПО.4.1	Объекты торговли, общественного питания	Генеральный план
Объекты добычи и транспортировки газа		
ДТГ.14.1	Пункт редуцирования газа (ПРГ)	Генеральный план
Распределительные трубопроводы для транспортировки газа		
РТ.1.1	Газопровод распределительный высокого давления	Генеральный план
РТ.3.1	Газопровод распределительный низкого давления	Генеральный план
Объекты теплоснабжения		
Т.1.1	Источник тепловой энергии	Генеральный план
Т.1.2	Источник тепловой энергии	Генеральный план
Сети водоснабжения		
ВС.2.1	Водопровод	Генеральный план
Прочие объекты, связанные с производственной деятельностью		
ПД.2	Объект, связанный с производственной деятельностью	Генеральный план
ПД.4	Объект, связанный с производственной деятельностью	Генеральный план
Объекты утилизации, обезвреживания, размещения отходов производства и потребления		
ОПП.1.1	Объект размещения отходов	Генеральный план
Искусственные дорожные сооружения		
ИДС.1.1	Мостовое сооружение	Схема территориального планирования Шатровского района
Улично-дорожная сеть сельского населенного пункта		
УДС.1.1	Поселковая дорога	Генеральный план
УДС.1.2	Поселковая дорога	Генеральный план
Объекты здравоохранения		
З.6.1	Обособленное структурное подразделение медицинской организации, оказывающей первичную медико-санитарную помощь	Схема территориального планирования Шатровского района
З.6.2	Обособленное структурное подразделение медицинской организации, оказывающей первичную медико-санитарную помощь	Схема территориального планирования Шатровского района
Объекты связи		
С.9.1	Объекты почтовой связи	Схема территориального планирования Шатровского района
Автомобильные дороги		
А.2.1	Автомобильные дороги регионального или межмуниципального значения	Схема территориального планирования Курганской области

Фрагмент в части с. Кодское



Масштаб 1:10000



Заказчик: Администрация Шатровского района			
Генеральный план Кодского сельсовета Шатровского района Курганской области			
Имя	Кол. экз.	Рис.	М. док.
ИПУ.1	Шибанов И.А.	2020	
Нач. отдела	Кривошапкин С.В.	2020	
Министер	Халова Е.И.	2020	
И. контр.	Ушеникова А.В.	2020	
М 1:25000			Страница
			Рис.
			Листов
			3
			3
Земля и город			
вместе с населением			