ГЕНЕРАЛЬНЫЙ ПЛАН КОНДИНСКОГО СЕЛЬСОВЕТА ШАТРОВСКОГО РАЙОНА КУРГАНСКОЙ ОБЛАСТИ

МАТЕРИАЛЫ ПО ОБОСНОВАНИЮ ПРОЕКТА

Карта расположения объектов федерального, регионального и местного значения поселения.
Карта транспортной инфраструктуры.
Карта инженерной инфраструктуры и инженерного благоустройства территорий

С

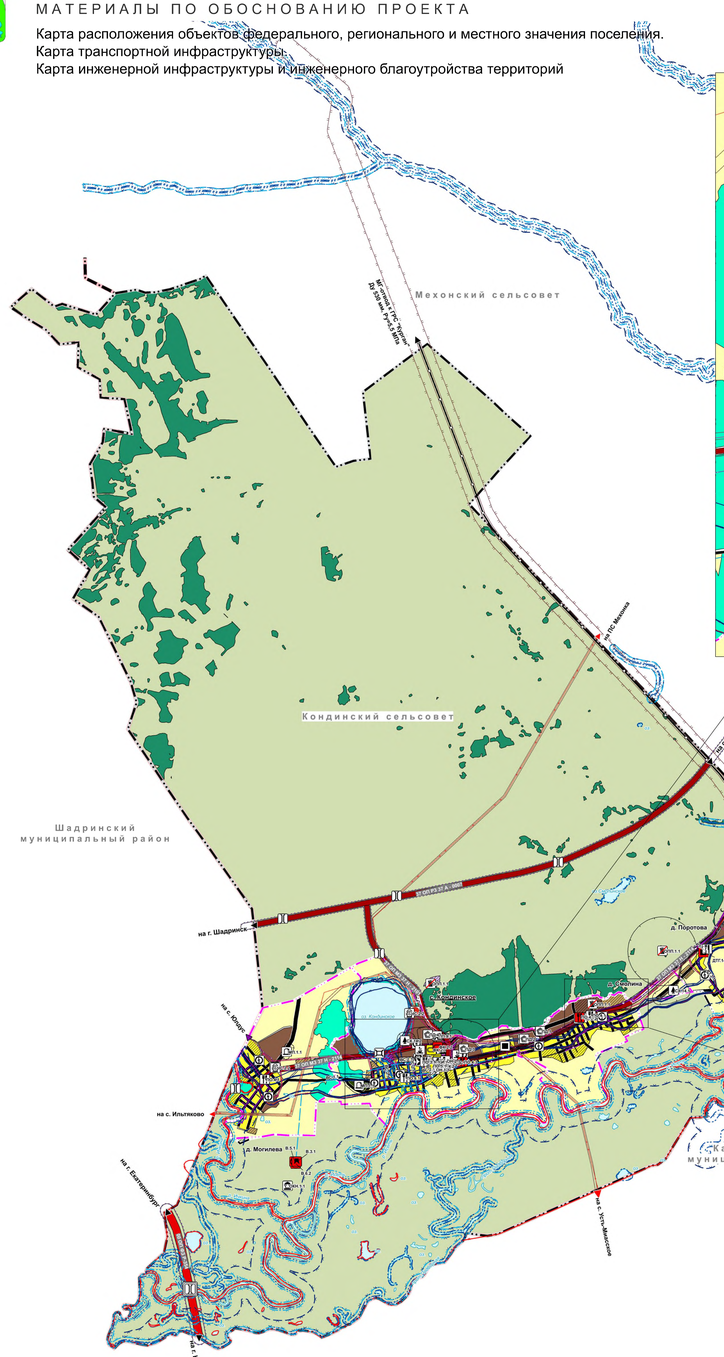

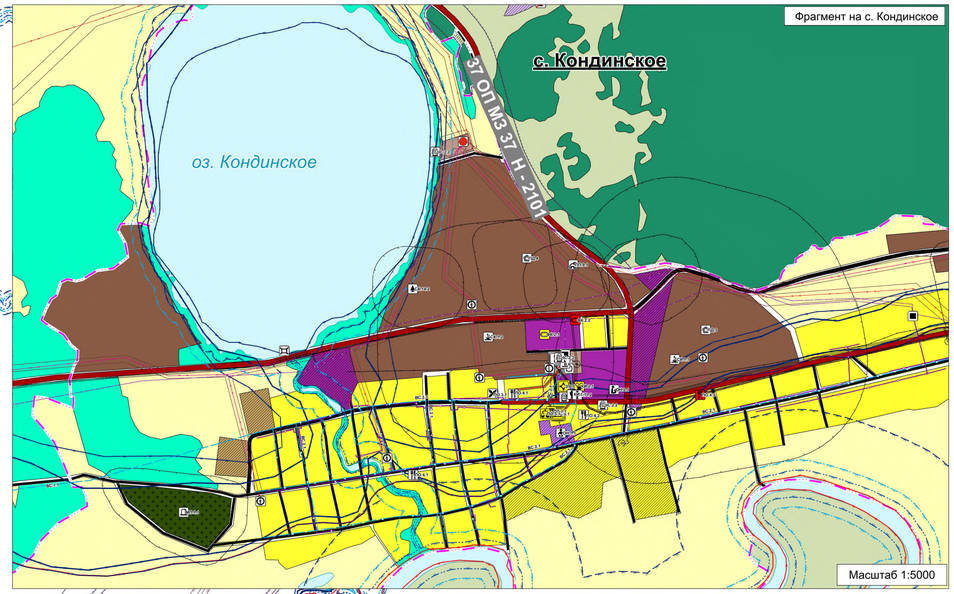

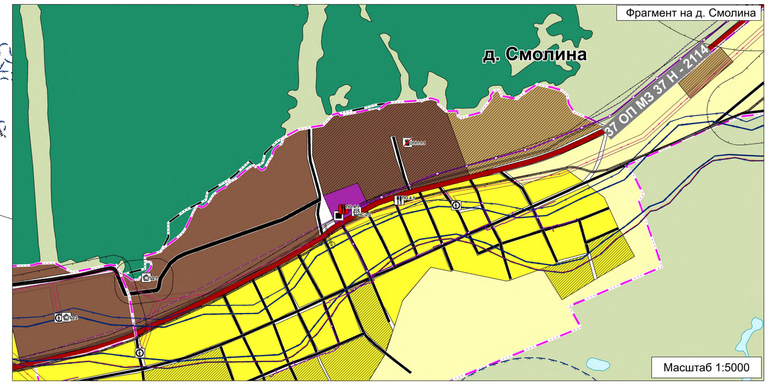

УСЛОВНЫЕ ОБОЗНАЧЕНИЯ

Границы субъектов Российской Федерации, муниципальных образований, населенных пунктов

Границы единиц административно-территориального деления Российской Федерации

Планируемый / Существующий

- Граница муниципального района, утвержденная Законом Курганской области от 28.03.2019 года № 30 "Об установлении границ муниципального образования Шатровского района Курганской области"
- Граница сельского поселения в соответствии с Законом Курганской области от 3.12.2004 № 872 "Об установлении границ муниципального образования Кондинского сельсовета, входящего в состав муниципального образования Шатровского района"
- Граница населенного пункта

Функциональные зоны

Планируемый / Существующий

- Зона застройки индивидуальными жилыми домами
- Зона инженерной инфраструктуры
- Зона лесов
- Многофункциональная общественно-деловая зона
- Зона специализированной общественной застройки
- Производственная зона
- Коммунально-складская зона
- Иные зоны сельхозхозяйственного назначения
- Зона сельскохозяйственных угодий
- Зоны сельскохозяйственного использования
- Зона кладбищ
- Зона озелененных территорий общего пользования (лесопарки, парки, сады, скверы, бульвары, городские леса)
- Зона складирования и захоронения отходов

Значение объекта

Федеральное / Региональное / Местное

Объекты транспортной инфраструктуры

Планируемый к размещению / Существующий

Автомобильные дороги

- Автомобильные дороги федерального значения
- Автомобильные дороги регионального или межмуниципального значения

37 ОП МЗ 37Н

Идентификационный номер автомобильной дороги согласно постановлению Правительства Российской Федерации от 17.11.2010 № 928 "О перечне автомобильных дорог общего пользования федерального значения"

37 ОП МЗ 37 Н - 2101

Идентификационный номер автомобильной дороги согласно постановлению Правительства Курганской области от 13.03.2018 года № 48 "Об утверждении перечня автомобильных дорог общего пользования регионального или межмуниципального значения Курганской области"

Улично-дорожная сеть сельского населенного пункта*

- Улица в жилой застройке

Искусственные дорожные сооружения

- Мостовое сооружение

Объекты социальной инфраструктуры, отдыха и туризма, санаторно-курортного назначения**

Планируемый к размещению / Планируемый к реконструкции / Существующий

Объекты физической культуры и массового спорта*

- Спортивное сооружение

Прочие объекты обслуживания*

- Объекты торговли, общественного питания
- Непроизводственный объект по предоставлению населению правовых, финансовых, консультационных и иных подобных услуг
- Административное здание
- Объект религиозной организации (объединения)

Объекты культуры и искусства

- Объект культурно-просветительного назначения

Объекты образовании и науки

- Дошкольная образовательная организация
- Общеобразовательная организация

Объекты здравоохранения*

- Обособленное структурное подразделение медицинской организации, оказывающей первичную медико-санитарную помощь

Объекты трубопроводного транспорта и инженерной инфраструктуры

Планируемый к размещению / Планируемый к ликвидации / Существующий

Объекты водоснабжения*

- Резервуар
- Насосная станция
- Артезианская скважина
- Водонапорная башня

Распределительные трубопроводы для транспортировки газа*

Планируемый к размещению / Планируемый к реконструкции / Существующий

- Газопровод распределительный высокого давления
- Газопровод распределительный низкого давления

Сети водоснабжения*

- Водовод
- Водопровод

Объекты добычи и транспортировки газа*

- Пункт редуцирования газа (ПРГ)

Объекты связи*

- Объекты почтовой связи
- Автоматическая телефонная станция

Электрические подстанции

- Электрическая подстанция 35 кВ
- Трансформаторная подстанция (ТП)

Линии электропередачи (ЛЭП)

- Линии электропередачи 35 кВ
- Линии электропередачи 10 кВ

Сети электросвязи

- Линия связи
- Линейно-кабельное сооружение связи

Объекты теплоснабжения

- Источник тепловой энергии

Сети теплоснабжения

- Теплопровод распределительный (квартальный)

Гидротехнические сооружения

- Гидротехнические сооружения специального назначения

Предприятия промышленности, сельского и лесного хозяйства, объекты утилизации и переработки отходов производства и потребления:**

Планируемый к ликвидации / Существующий

Объекты утилизации, обезвреживания, размещения отходов производства и потребления*

- Объект размещения отходов

Предприятия и объекты добывающей и обрабатывающей промышленности

- Предприятие микробиологической, пищевой, пищевкусовой промышленности

Предприятия и объекты сельского и лесного хозяйства, рыболовства и рыбоводства

- Предприятие по лесоводству и лесозаготовкам
- Предприятие растениеводства

Прочие объекты, связанные с производственной деятельностью

- Объект, связанный с производственной деятельностью

Иные объекты федерального значения, регионального значения, местного значения**

Места погребения

- Кладбище

Объекты единой государственной системы предупреждения и ликвидации чрезвычайных ситуаций

- Объекты обеспечения пожарной безопасности

Объекты культурного наследия, границы их территорий***

Объекты культурного наследия

- Памятник

Зоны с особыми условиями использования территорий

Планируемые к размещению / Существующие

Санитарно-защитная зона

- Санитарно-защитная зона предприятий, сооружений и иных объектов

Охранная зона инженерных коммуникаций

- Охранная зона объектов электросетевого хозяйства (вдоль линий электропередачи, вокруг подстанций)
- Охранная зона линий и сооружений связи
- Охранная зона тепловых сетей
- Охранная зона газопроводов и систем газоснабжения

Зоны санитарной охраны источников питьевого и хозяйственно-бытового водоснабжения и водопроводов питьевого назначения

- Первый пояс зоны санитарной охраны источника водоснабжения

Водоохранные зоны

- Водоохранная зона

Прибрежные защитные полосы

- Прибрежная защитная полоса

Береговые полосы

- Береговая полоса

Иные зоны с особыми условиями использования

- Придорожная полоса
- Другие зоны, устанавливаемые в соответствии с законодательством Российской Федерации

Зона затопления и подтопления

- Зона затопления

Иные условные обозначения

Данные государственного кадастрового учета

- Границы земельного участка, поставленного на кадастровый учет

Примечания:
* Номера планируемых для размещения объектов федерального, регионального и местного значения поселения и сведения об этих объектах приведены в Томе I. Положение о территориальном планировании;
** Номера существующих объектов капитального строительства федерального, регионального и местного значения поселения приведены в Томе II. Материалы по обоснованию проекта;
*** Перечень объектов культурного наследия приведен в Томе II. Материалы по обоснованию проекта.

500 м 0 250 м

							Заказчик: Администрация Шатровского района	
							Генеральный план Кондинского сельсовета Шатровского района Курганской области	
Изм.	Кол. уч.	Лист	№ док.	Подпись	Дата			
ГГУ 1		Шобаев И.А.			2020	Карта расположения объектов федерального, регионального и местного значения поселения; Карта транспортной инфраструктуры; Карта инженерной инфраструктуры и инженерного благоустройства территорий		
Рук. отделов		Кряхов С.В.			2020		Стадия	Лист	Листов
Инженер		Мальцева Р.Э.			2020		МО	4	4
Н. контр.		Ушакова А.В.			2020		М 1:25000	Земля и город	