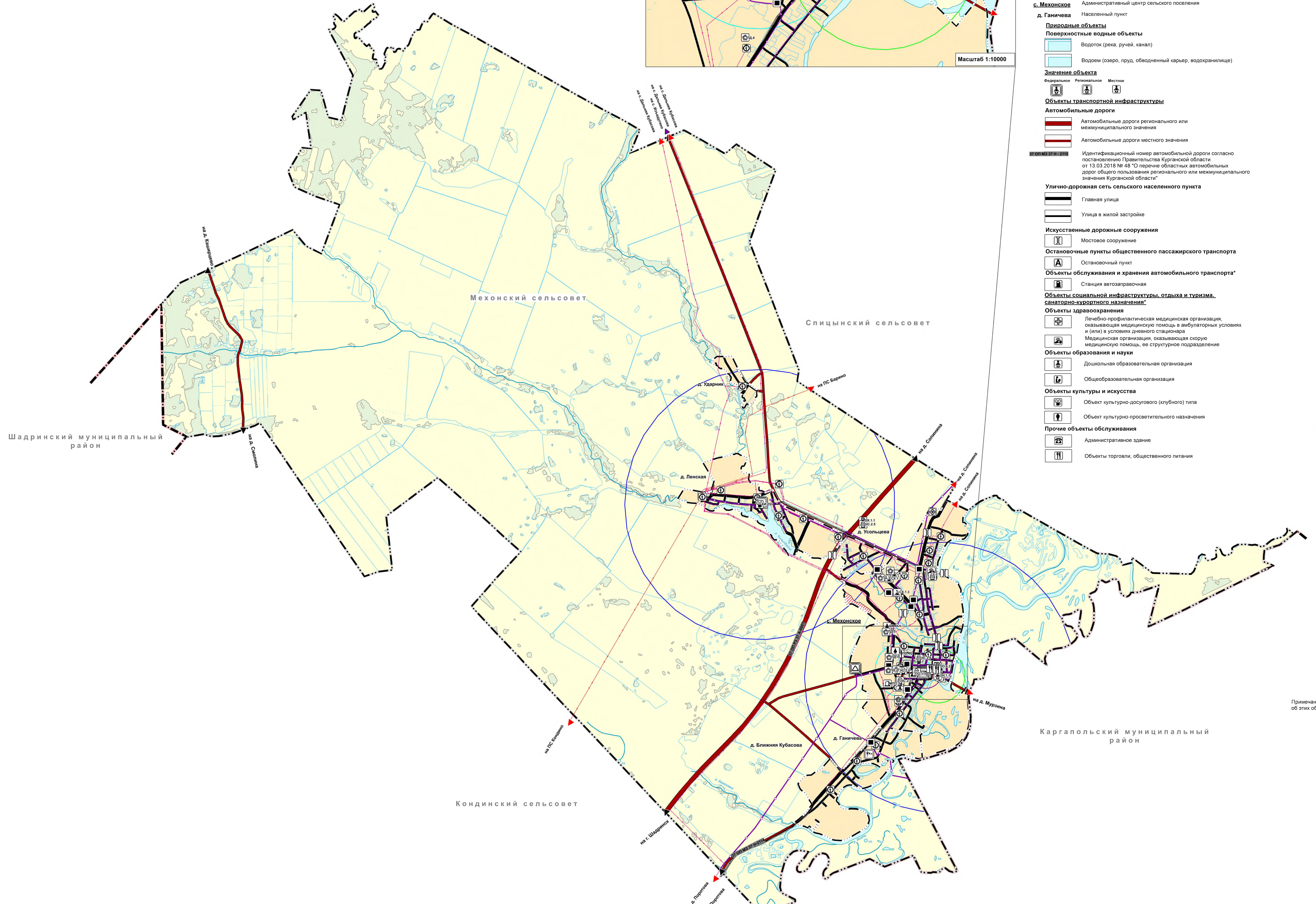
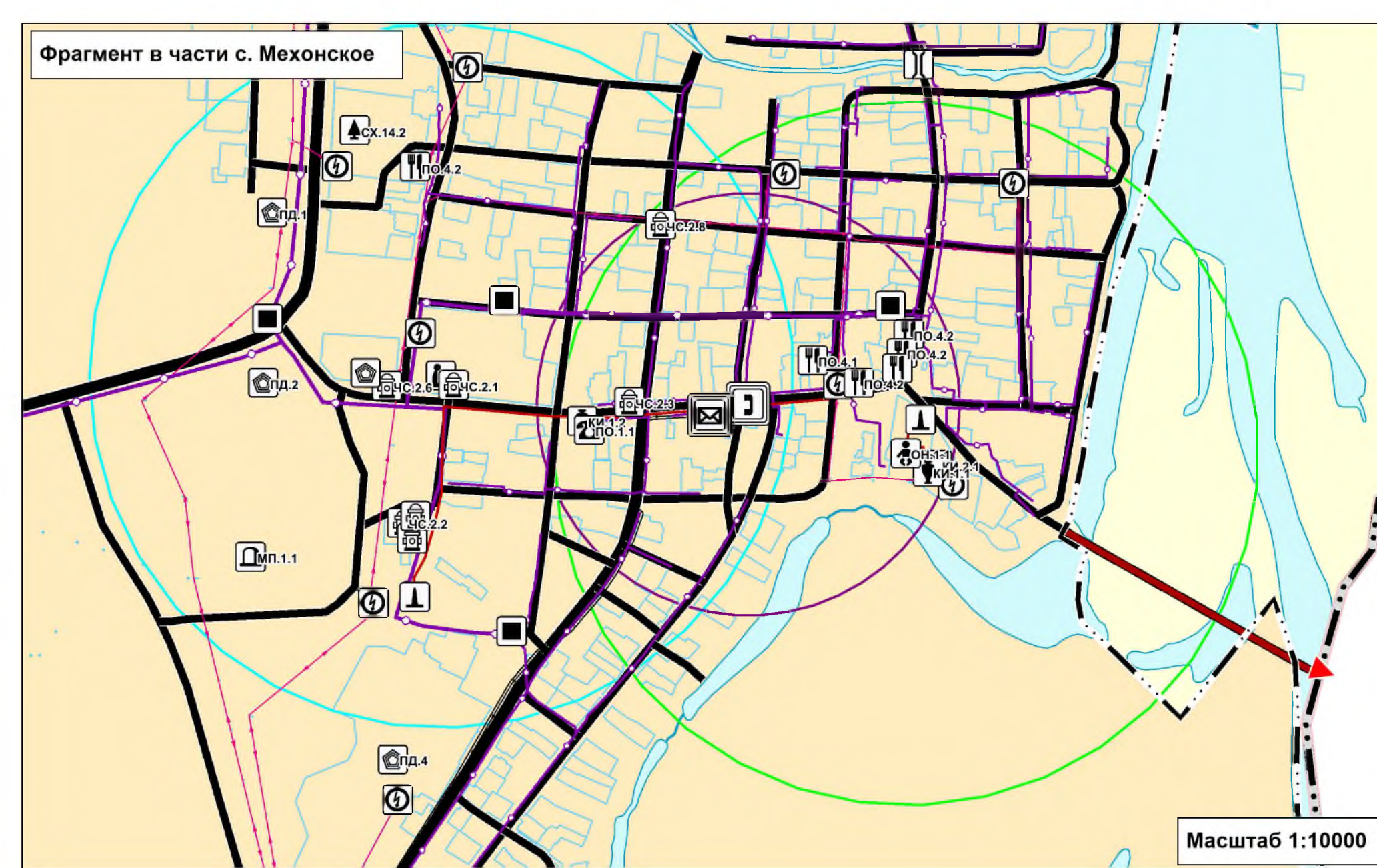





# ГЕНЕРАЛЬНЫЙ ПЛАН МЕХОНСКОГО СЕЛЬСОВЕТА ШАТРОВСКОГО РАЙОНА КУРГАНСКОЙ ОБЛАСТИ

## МАТЕРИАЛЫ ПО ОБОСНОВАНИЮ ПРОЕКТА

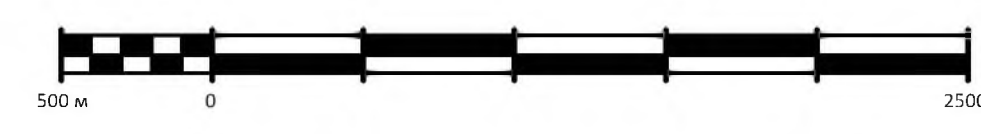
Карта использования территории.  
Карта размещения и пешеходной доступности объектов социального обслуживания



### УСЛОВНЫЕ ОБОЗНАЧЕНИЯ

- Границы субъектов Российской Федерации, муниципальных образований, населенных пунктов**
  - Граница муниципального района, утвержденная Законом Курганской области от 28.03.2019 года № 30 "Об установлении границ муниципального образования Шатровского района Курганской области"
  - Граница сельского поселения в соответствии с Законом Курганской области от 3.12.2004 № 614 "Об установлении границ муниципального образования Мехонского сельсовета, входящего в состав муниципального образования Шатровского района"
  - Граница населенного пункта
- Населенные пункты**
  - с. Мехонское** - Административный центр сельского поселения
  - д. Ганичева** - Населенный пункт
- Природные объекты**
  - Поверхностные водные объекты**
    - Водоток (река, ручей, канал)
    - Водоем (озеро, пруд, обводненный карьер, водохранилище)
- Значение объекта**
  - Федеральное
  - Региональное
  - Местное
- Объекты транспортной инфраструктуры**
  - Автомобильные дороги**
    - Автомобильные дороги регионального или межмуниципального значения
    - Автомобильные дороги местного значения
  - Идентификационный номер автомобильной дороги** согласно постановлению Правительства Курганской области от 13.03.2018 № 48 "О перечне областных автомобильных дорог общего пользования регионального или межмуниципального значения Курганской области"
- Улично-дорожная сеть сельского населенного пункта**
  - Главная улица
  - Улица в жилой застройке
- Искусственные дорожные сооружения**
  - Мостовое сооружение
- Остановочные пункты общественного пассажирского транспорта**
  - Остановочный пункт
- Объекты обслуживания и хранения автомобильного транспорта\***
  - Станция автозаправки
- Объекты социальной инфраструктуры, отдыха и туризма, санаторно-курортного назначения\***
  - Объекты здравоохранения**
    - Лечебно-профилактическая медицинская организация, оказывающая медицинскую помощь в амбулаторных условиях и (или) в условиях дневного стационара
    - Медицинская организация, оказывающая скорую медицинскую помощь, ее структурное подразделение
  - Объекты образования и науки**
    - Дошкольная образовательная организация
    - Общеобразовательная организация
  - Объекты культуры и искусства**
    - Объект культурно-досугового (клубного) типа
    - Объект культурно-просветительного назначения
  - Прочие объекты обслуживания**
    - Административное здание
    - Объекты торговли, общественного питания
- Предприятия промышленности, сельского и лесного хозяйства, объекты утилизации и переработки отходов производства и потребления\***
  - Предприятие по сельскому и лесному хозяйству
  - Предприятие растениеводства
  - Прочие объекты, связанные с производственной деятельностью
- Предприятия и объекты сельского и лесного хозяйства, рыболовства и рыбодовства**
  - Предприятие по сельскому и лесному хозяйству
  - Предприятие растениеводства
- Объекты утилизации, обезвреживания, размещения отходов производства и потребления\***
  - Объект утилизации, уничтожения биологических отходов
- Иные объекты федерального значения, регионального значения, местного значения\***
  - Места погребения**
    - Кладбище
  - Объекты единой государственной системы предупреждения и ликвидации чрезвычайных ситуаций**
    - Объекты обеспечения пожарной безопасности
  - Объекты государственной системы наблюдений за состоянием окружающей среды**
    - Стационарный пункт наблюдений за состоянием окружающей природной среды, ее загрязнением
  - Объекты трубопроводного транспорта и инженерной инфраструктуры**
    - Электрические подстанции**
      - Электрическая подстанция 35 кВ
      - Трансформаторная подстанция (ТП)
    - Линии электропередачи (ЛЭП)**
      - Линия электропередачи 35 кВ
      - Линия электропередачи 10 кВ
    - Сети электросвязи**
      - Линейно-кабельное сооружение связи
    - Объекты электросвязи**
      - Автоматическая телефонная станция
      - Объекты почтовой связи
    - Объекты добычи и транспортировки газа**
      - Газораспределительная станция (ГРС)
      - Пункт регулирования газа (ПРГ)
    - Распределительные трубопроводы для транспортировки газа**
      - Газопровод распределительный высокого давления
      - Газопровод распределительный низкого давления
    - Объекты теплоснабжения**
      - Источник тепловой энергии
    - Сети теплоснабжения**
      - Теплотрасса распределительная (квартирная)
  - Иные условные обозначения**
    - Данные государственного кадастрового учета**
      - Границы земельного участка, поставленного на кадастровый учет
    - Радиусы доступности объектов социальной инфраструктуры**
      - Объекты культуры и искусства
      - Общеобразовательные школы
      - Детские дошкольные учреждения
      - Отделения связи и филиалы банков

Примечание: \* - Номера существующих объектов федерального, регионального и местного значения поселения и сведения об этих объектах приведены в Томе II. Материалы по обоснованию проекта.



Заказчик: Администрация Шатровского района			
Генеральный план Мехонского сельсовета Шатровского района Курганской области			
Имя	Место	Дата	Подпись
Имя	Место	Дата	Подпись
Имя	Место	Дата	Подпись
Имя	Место	Дата	Подпись
Имя	Место	Дата	Подпись
Имя	Место	Дата	Подпись
Имя	Место	Дата	Подпись
Имя	Место	Дата	Подпись
Имя	Место	Дата	Подпись
Имя	Место	Дата	Подпись

