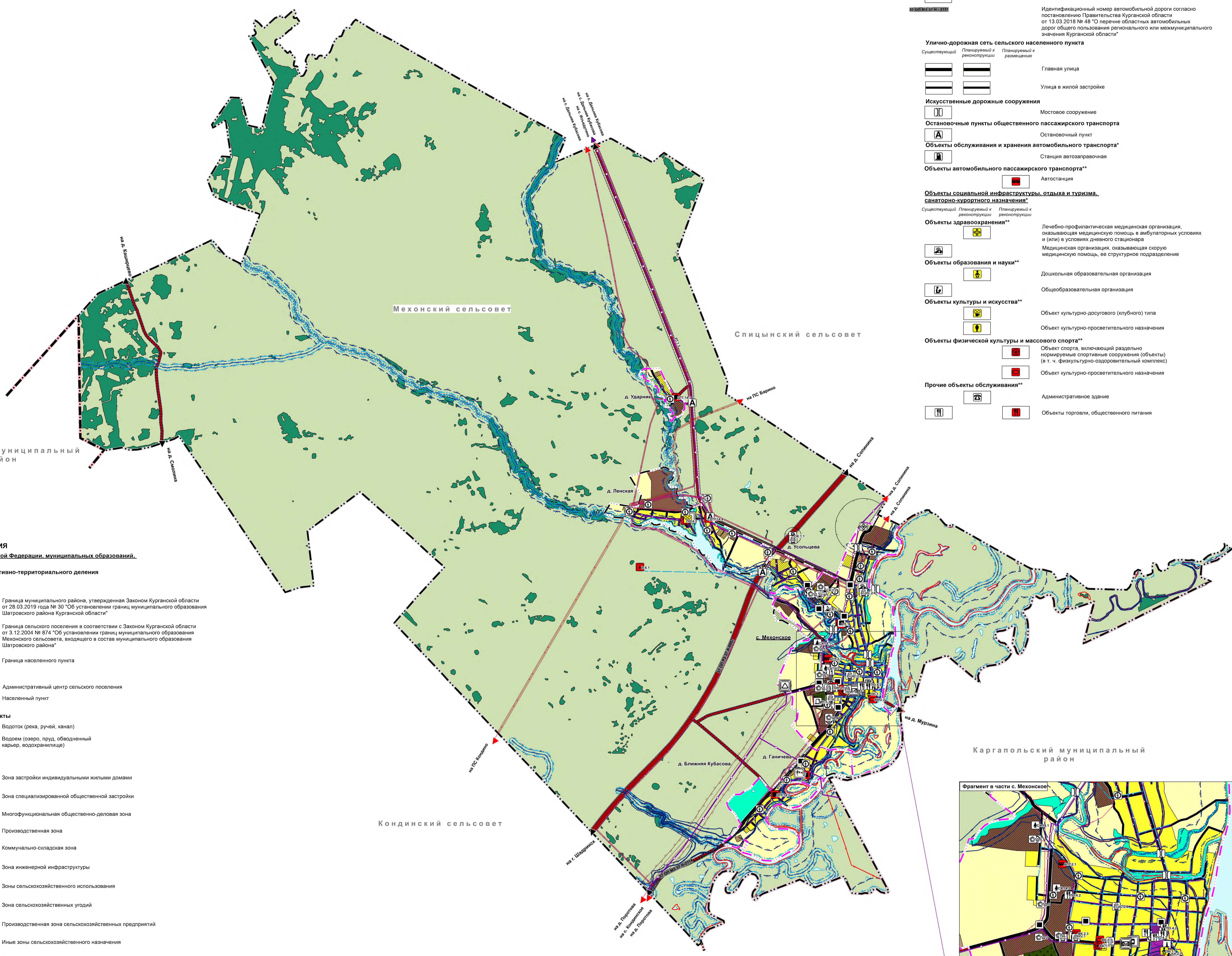





ГЕНЕРАЛЬНЫЙ ПЛАН МЕХОНСКОГО СЕЛЬСОВЕТА ШАТРОВСКОГО РАЙОНА КУРГАНСКОЙ ОБЛАСТИ

КАРТЫ ТЕРРИТОРИАЛЬНОГО ПЛАНИРОВАНИЯ

Карта расположения объектов федерального, регионального и местного значения поселения.
Карта транспортной инфраструктуры.
Карта инженерной инфраструктуры и инженерного благоустройства территорий

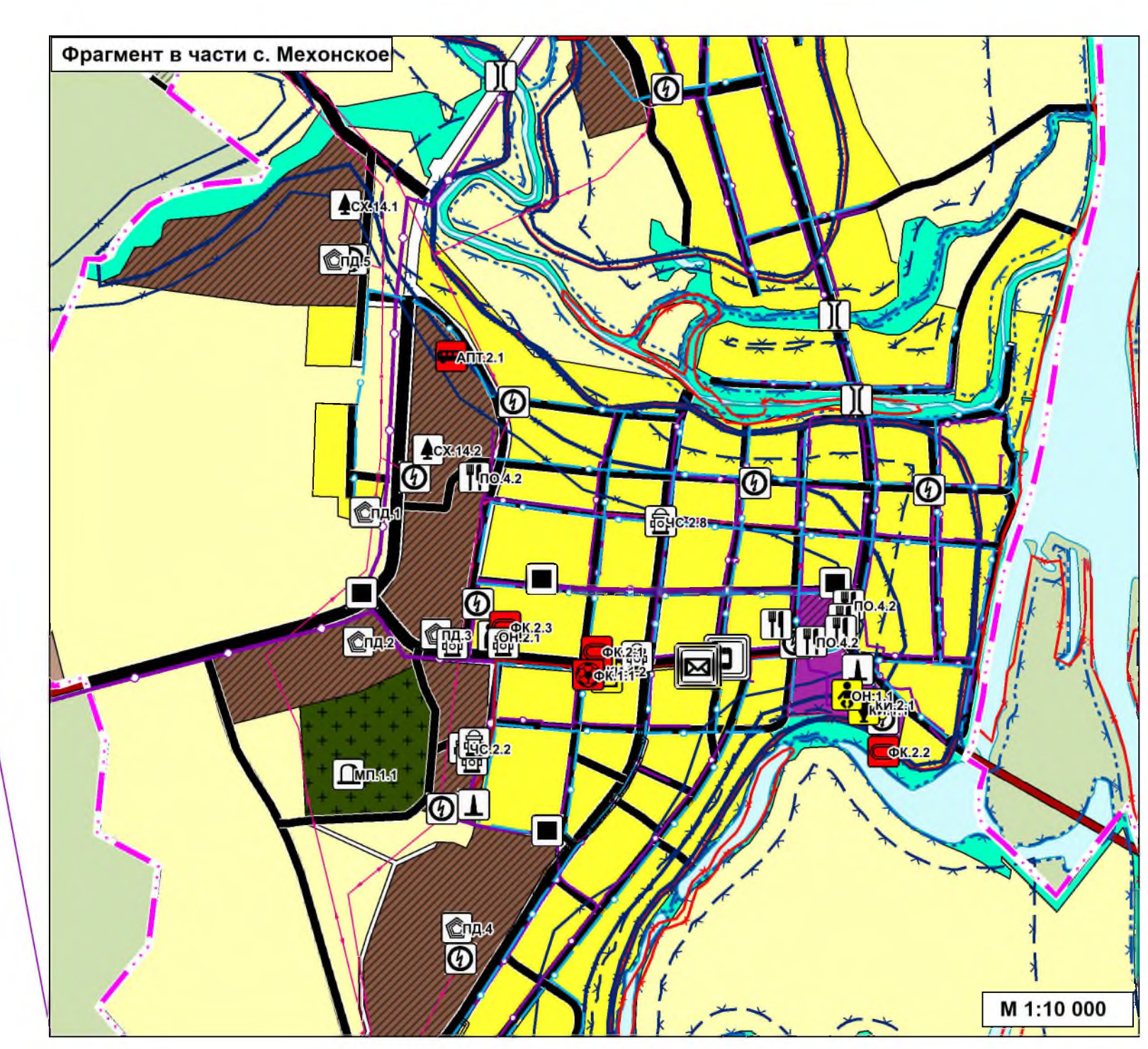


- Значение объекта**
Федеральное, Региональное, Местное
- Объекты транспортной инфраструктуры**
Автомобильные дороги
Автомобильные дороги регионального или межмуниципального значения
Автомобильные дороги местного значения
Идентификационный номер автомобильной дороги согласно постановлению Правительства Курганской области от 13.03.2018 № 48 "О порядке обозначения автомобильных дорог общего пользования регионального или межмуниципального значения Курганской области"
- Улично-дорожная сеть сельского населенного пункта**
Главная улица
Улицы в жилой застройке
- Искусственные дорожные сооружения**
Мостовое сооружение
- Остановочные пункты общественного пассажирского транспорта**
Остановочный пункт
- Объекты обслуживания и хранения автомобильного транспорта***
Станция автотранспортная
- Объекты автомобильного пассажирского транспорта****
Автостанция
- Объекты социальной инфраструктуры, отдыха и туризма, санаторно-курортного назначения***
- Объекты здравоохранения****
Лечебно-профилактическая медицинская организация, оказывающая медицинскую помощь в амбулаторных условиях и (или) в условиях дневного стационара
Медицинская организация, оказывающая скорую медицинскую помощь, ее структурное подразделение
- Объекты образования и науки****
Дошкольная образовательная организация
Общественная образовательная организация
- Объекты культуры и искусства****
Объект культурно-досугового (клубного) типа
Объект культурно-просветительного назначения
- Объекты физической культуры и массового спорта****
Объект спорта, включающий отдельно нормируемые спортивные сооружения (объекты) (в т.ч. физкультурно-оздоровительный комплекс)
Объект культурно-просветительного назначения
- Прочие объекты обслуживания****
Административное здание
Объекты торговли, общественного питания

- Объекты трубопроводного транспорта и инженерной инфраструктуры**
- Объекты водоснабжения****
Резервуар
Насосная станция
Артезианская скважина
- Сети водоснабжения**
Водовод
Водопровод
- Объекты добычи и транспортировки газа****
Газораспределительная станция (ГРС)
Пункт редуцирования газа (ПРГ)
- Распределительные трубопроводы для транспортировки газа****
Газопровод распределительный высокого давления
Газопровод распределительный низкого давления
- Объекты теплоснабжения**
Источник тепловой энергии
- Сети теплоснабжения**
Теплопровод распределительный (квартирный)
- Объекты трубопроводного транспорта и инженерной инфраструктуры**
- Электрические подстанции**
Электрическая подстанция 35 кВ
Трансформаторная подстанция (ТП)
- Линии электропередачи (ЛЭП)**
Линии электропередачи 35 кВ
Линии электропередачи 10 кВ
- Сети электросвязи**
Линейно-кабельное сооружение связи
- Объекты электросвязи**
Автоматическая телефонная станция
Объекты почтовой связи

- Предприятия промышленности, сельского и лесного хозяйства, утилизации и переработки отходов производства и потребления***
Предприятия и объекты сельского и лесного хозяйства, рыболовства и рыбободства
Предприятие по лесоводству и лесозаготовкам
Предприятие растениеводства
- Прочие объекты, связанные с производственной деятельностью**
Объект, связанный с производственной деятельностью
- Объекты утилизации, обезвреживания, размещения отходов производства и потребления**
Объект утилизации, уничтожения биологических отходов
- Иные объекты федерального значения, регионального значения, местного значения***
Места погребения
Кладбище
- Объекты единой государственной системы предупреждения и ликвидации чрезвычайных ситуаций**
Объекты обеспечения пожарной безопасности
- Объекты государственной системы наблюдений за состоянием окружающей среды**
Стационарный пункт наблюдений за состоянием окружающей природной среды, ее загрязнением
- Зоны с особыми условиями использования территорий**
Санитарно-защитная зона
Санитарно-защитная зона предприятий, сооружений и иных объектов
- Охранная зона инженерных коммуникаций**
Охранная зона объектов электросетевого хозяйства (вдоль линий электропередачи, вокруг подстанций)
Охранная зона линий и сооружений связи
Охранная зона тепловых сетей
Охранная зона газопроводов и систем газоснабжения
- Охранная зона иного назначения**
Охранная зона стационарных пунктов наблюдений за состоянием окружающей природной среды, ее загрязнением
- Водоохранные зоны**
Водоохранная зона
- Прибрежные защитные полосы**
Прибрежная защитная полоса
- Береговые полосы**
Береговая полоса
- Иные зоны с особыми условиями использования**
Придорожная полоса
Другие зоны, устанавливаемые в соответствии с законодательством Российской Федерации
- Зона затопления и подтопления**
Зона затопления
- Иные условные обозначения**
Данные государственного кадастрового учета
Границы земельного участка, поставленного на кадастровый учет
Земельные участки, имеющие противоречие по данным государственного кадастрового учета
Границы и территории земельного участка, поставленного на кадастровый учет

- УСЛОВНЫЕ ОБОЗНАЧЕНИЯ**
- Границы субъектов Российской Федерации, муниципальных образований, населенных пунктов**
Границы единиц административно-территориального деления Российской Федерации
- Граница муниципального района, утвержденная Законом Курганской области от 28.03.2019 года № 30 "Об установлении границ муниципального образования Шатровского района Курганской области"
Граница сельского поселения в соответствии с Законом Курганской области от 3.12.2004 № 874 "Об установлении границ муниципального образования Мехонского сельсовета, входящего в состав муниципального образования Шатровского района"
Граница населенного пункта
- Населенные пункты**
с. Мехонское - Административный центр сельского поселения
д. Ганичева - Населенный пункт
- Природные объекты**
Поверхностные водные объекты
Водоток (река, ручей, канал)
Водоём (озеро, пруд, обводненный карьер, водохранилище)
- Функциональные зоны**
Зона застройки индивидуальными жилыми домами
Зона специализированной общественной застройки
Многофункциональная общественно-деловая зона
Производственная зона
Коммунально-складская зона
Зона инженерной инфраструктуры
Зоны сельскохозяйственного использования
Зона сельскохозяйственных угодий
Производственная зона сельскохозяйственных предприятий
Иные зоны сельскохозяйственного назначения
Зона отдыха
Зона озелененных территорий общего пользования (лесопарки, парки, сады, скверы, бульвары, городские леса)
Зоны специального назначения
Зона лесов
Зона кладбищ



Примечания:
* Номера существующих объектов федерального, регионального и местного значения поселения и сведения об этих объектах приведены в Томе II. Материалы по обоснованию проекта.
** Номера планируемых объектов местного значения поселения и сведения об этих объектах приведены в Томе I. Положения о территориальном планировании.

0 100 м 200 м

Заказчик: Администрация Шатровского района			
Генеральный план Мехонского сельсовета Шатровского района Курганской области			
№ п/п	Имя	Должность	Подпись
№ 1	Селиванов А. А.	2020	
№ 2	Курочкин С. В.	2020	
№ 3	Мельникова Р. В.	2020	
№ 4	Курочкин А. В.	2020	
№ 5	Курочкин А. В.	2020	
№ 6	Курочкин А. В.	2020	
№ 7	Курочкин А. В.	2020	
№ 8	Курочкин А. В.	2020	
№ 9	Курочкин А. В.	2020	
№ 10	Курочкин А. В.	2020	
№ 11	Курочкин А. В.	2020	
№ 12	Курочкин А. В.	2020	
№ 13	Курочкин А. В.	2020	
№ 14	Курочкин А. В.	2020	
№ 15	Курочкин А. В.	2020	
№ 16	Курочкин А. В.	2020	
№ 17	Курочкин А. В.	2020	
№ 18	Курочкин А. В.	2020	
№ 19	Курочкин А. В.	2020	
№ 20	Курочкин А. В.	2020	
№ 21	Курочкин А. В.	2020	
№ 22	Курочкин А. В.	2020	
№ 23	Курочкин А. В.	2020	
№ 24	Курочкин А. В.	2020	
№ 25	Курочкин А. В.	2020	
№ 26	Курочкин А. В.	2020	
№ 27	Курочкин А. В.	2020	
№ 28	Курочкин А. В.	2020	
№ 29	Курочкин А. В.	2020	
№ 30	Курочкин А. В.	2020	
№ 31	Курочкин А. В.	2020	
№ 32	Курочкин А. В.	2020	
№ 33	Курочкин А. В.	2020	
№ 34	Курочкин А. В.	2020	
№ 35	Курочкин А. В.	2020	
№ 36	Курочкин А. В.	2020	
№ 37	Курочкин А. В.	2020	
№ 38	Курочкин А. В.	2020	
№ 39	Курочкин А. В.	2020	
№ 40	Курочкин А. В.	2020	
№ 41	Курочкин А. В.	2020	
№ 42	Курочкин А. В.	2020	
№ 43	Курочкин А. В.	2020	
№ 44	Курочкин А. В.	2020	
№ 45	Курочкин А. В.	2020	
№ 46	Курочкин А. В.	2020	
№ 47	Курочкин А. В.	2020	
№ 48	Курочкин А. В.	2020	
№ 49	Курочкин А. В.	2020	
№ 50	Курочкин А. В.	2020	
№ 51	Курочкин А. В.	2020	
№ 52	Курочкин А. В.	2020	
№ 53	Курочкин А. В.	2020	
№ 54	Курочкин А. В.	2020	
№ 55	Курочкин А. В.	2020	
№ 56	Курочкин А. В.	2020	
№ 57	Курочкин А. В.	2020	
№ 58	Курочкин А. В.	2020	
№ 59	Курочкин А. В.	2020	
№ 60	Курочкин А. В.	2020	
№ 61	Курочкин А. В.	2020	
№ 62	Курочкин А. В.	2020	
№ 63	Курочкин А. В.	2020	
№ 64	Курочкин А. В.	2020	
№ 65	Курочкин А. В.	2020	
№ 66	Курочкин А. В.	2020	
№ 67	Курочкин А. В.	2020	
№ 68	Курочкин А. В.	2020	
№ 69	Курочкин А. В.	2020	
№ 70	Курочкин А. В.	2020	
№ 71	Курочкин А. В.	2020	
№ 72	Курочкин А. В.	2020	
№ 73	Курочкин А. В.	2020	
№ 74	Курочкин А. В.	2020	
№ 75	Курочкин А. В.	2020	
№ 76	Курочкин А. В.	2020	
№ 77	Курочкин А. В.	2020	
№ 78	Курочкин А. В.	2020	
№ 79	Курочкин А. В.	2020	
№ 80	Курочкин А. В.	2020	
№ 81	Курочкин А. В.	2020	
№ 82	Курочкин А. В.	2020	
№ 83	Курочкин А. В.	2020	
№ 84	Курочкин А. В.	2020	
№ 85	Курочкин А. В.	2020	
№ 86	Курочкин А. В.	2020	
№ 87	Курочкин А. В.	2020	
№ 88	Курочкин А. В.	2020	
№ 89	Курочкин А. В.	2020	
№ 90	Курочкин А. В.	2020	
№ 91	Курочкин А. В.	2020	
№ 92	Курочкин А. В.	2020	
№ 93	Курочкин А. В.	2020	
№ 94	Курочкин А. В.	2020	
№ 95	Курочкин А. В.	2020	
№ 96	Курочкин А. В.	2020	
№ 97	Курочкин А. В.	2020	
№ 98	Курочкин А. В.	2020	
№ 99	Курочкин А. В.	2020	
№ 100	Курочкин А. В.	2020	