

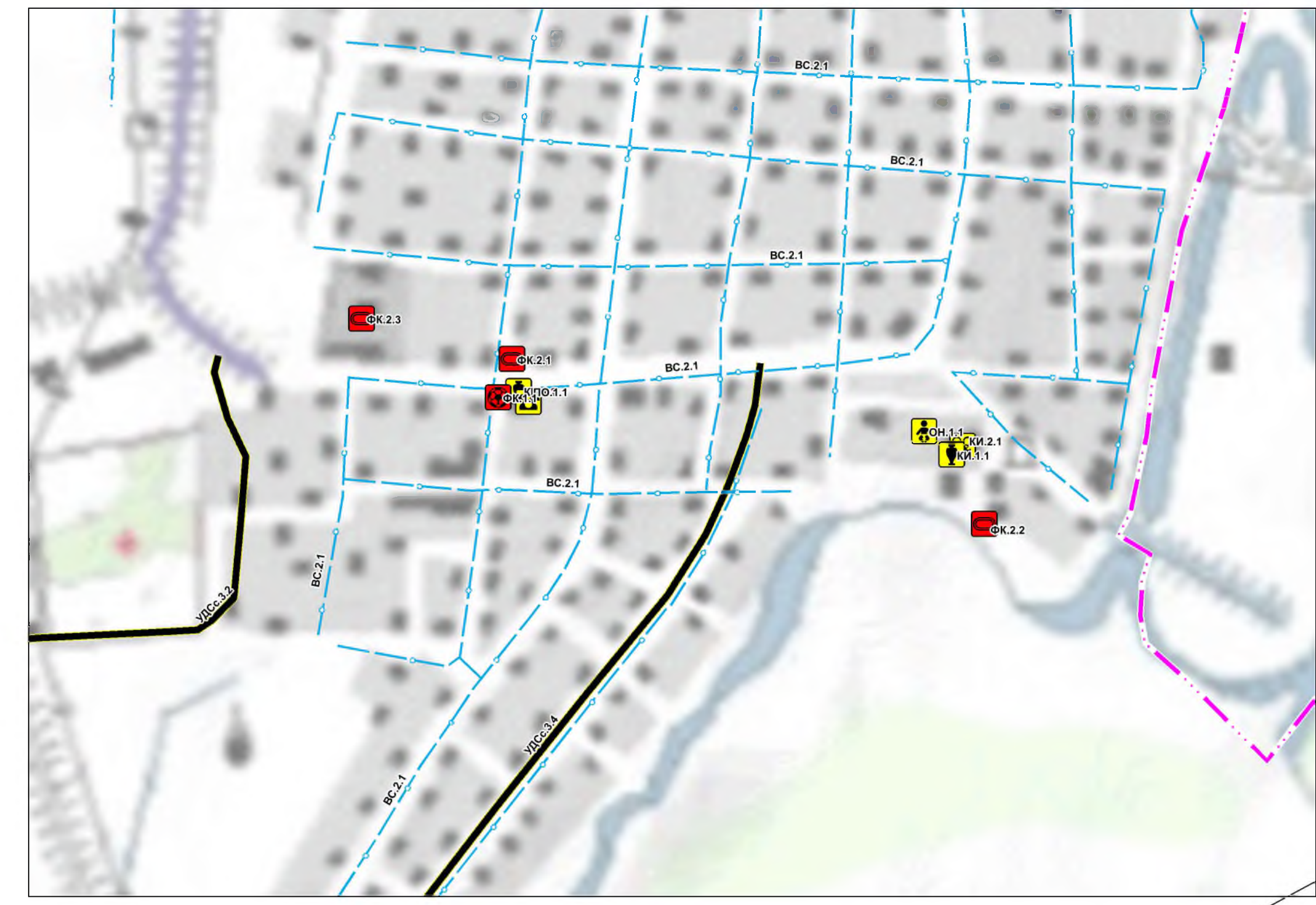



# ГЕНЕРАЛЬНЫЙ ПЛАН МЕХОНСКОГО СЕЛЬСОВЕТА ШАТРОВСКОГО РАЙОНА КУРГАНСКОЙ ОБЛАСТИ

КАРТЫ ТЕРРИТОРИАЛЬНОГО ПЛАНИРОВАНИЯ

Карта планируемого размещения объектов местного значения поселения

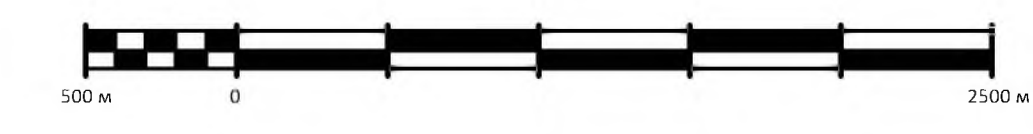
Утвержден Решением Шатровской районной Думы от \_\_\_\_\_ № \_\_\_\_\_  
«Об утверждении генерального плана Мехонского сельсовета» МП



- УСЛОВНЫЕ ОБОЗНАЧЕНИЯ  
УТВЕРЖАЕМЫЕ ПОЗИЦИИ ГЕНЕРАЛЬНОГО ПЛАНА**
- Границы субъектов Российской Федерации, муниципальных образований, населенных пунктов**
- Границы единиц административно-территориального деления Российской Федерации
- Планируемый: (dashed line)
  - Существующий: (solid line)
- Граница населенного пункта
- Значение объекта**
- Местное: (triangle symbol)
- Объекты социальной инфраструктуры, отдыха и туризма, санаторно-курортного назначения**
- Объекты культуры и искусства**
- Планируемый к реконструкции: (yellow square with 'К')
  - Объект культурно-досугового (клубного) типа: (yellow square with 'КД')
  - Объект культурно-просветительного назначения: (yellow square with 'КП')
- Объекты физической культуры и массового спорта**
- Планируемый к размещению: (red square with 'С')
  - Объект спорта, включающий раздельно нормируемые спортивные сооружения (объекты) (в т.ч. физкультурно-оздоровительный комплекс): (red square with 'С')
  - Спортивное сооружение: (red square with 'С')
- Объекты здравоохранения**
- Планируемый к реконструкции: (yellow square with 'З')
  - Пенебно-профилактическая медицинская организация, оказывающая медицинскую помощь в амбулаторных условиях и (или) в условиях дневного стационара: (yellow square with 'З')
- Прочие объекты обслуживания**
- Планируемый к размещению / Планируемый к реконструкции: (yellow square with 'Т')
  - Административное здание: (yellow square with 'Т')
  - Объекты торговли, общественного питания: (red square with 'Т')
- Объекты образования и науки**
- Планируемый к размещению / Планируемый к реконструкции: (yellow square with 'О')
  - Дошкольная образовательная организация: (yellow square with 'О')
- Объекты транспортной инфраструктуры**
- Объекты автомобильного пассажирского транспорта**
- Планируемый к размещению: (red square with 'А')
  - Автомобильная станция: (red square with 'А')
- Улично-дорожная сеть сельского населенного пункта**
- Планируемый к реконструкции: (dashed line)
  - Улица в жилой застройке: (solid line)
- Объекты трубопроводного транспорта и инженерной инфраструктуры**
- Объекты водоснабжения**
- Планируемый к размещению: (red square with 'В')
  - Резервуар: (red square with 'В')
  - Насосная станция: (red square with 'В')
  - Артезианская скважина: (red square with 'В')
- Сети водоснабжения**
- Планируемый к размещению: (blue line)
  - Водовод: (blue line)
  - Водопровод: (blue line)
- Объекты добычи и транспортировки газа**
- Планируемый к размещению: (red square with 'Г')
  - Пункт редуцирования газа: (red square with 'Г')
- Распределительные трубопроводы для транспортировки газа**
- Планируемый к размещению: (purple line)
  - Газопровод распределительный высокого давления: (purple line)
  - Газопровод распределительный низкого давления: (purple line)

**Экспликация планируемых объектов федерального, регионального и местного значения поселения**

№ на карте	Наименование	Результаты документов территориального планирования
<b>Объекты образования и науки</b>		
ОН 1.1	Дошкольная образовательная организация	Генеральный план
<b>Объекты физической культуры и массового спорта</b>		
ФК 1.1	Спортивные зоны общего пользования	Генеральный план
ФК 2.1	Спортивное сооружение	Генеральный план
ФК 2.2	Спортивное сооружение	Генеральный план
ФК 2.3	Спортивное сооружение	Генеральный план
<b>Прочие объекты обслуживания</b>		
ПО 1.1	Здание местного самоуправления	Генеральный план
ПО 4.2	Объекты торговли	Генеральный план
<b>Объекты культуры и искусства</b>		
КИ 1.1.	Объекты культурно-просветительного назначения	Генеральный план
КИ 1.2.	Объекты культурно-просветительного назначения	Генеральный план
КИ 2.1.	Объект культурно-досугового (клубного) типа	Генеральный план
КИ 2.2.	Объект культурно-досугового (клубного) типа	Генеральный план
<b>Объекты здравоохранения</b>		
З.2.1	Лечебно-профилактическая медицинская организация, оказывающая медицинскую помощь в амбулаторных условиях и (или) в условиях дневного стационара	Генеральный план
<b>Объекты водоснабжения</b>		
В.3.1	Насосная станция	Генеральный план
В.6.1	Артезианская скважина	Генеральный план
В.5.1	Резервуар	Генеральный план
<b>Объекты добычи и транспортировки газа</b>		
ДТГ 14.1	Пункт редуцирования газа	Генеральный план
ДТГ 14.2	Пункт редуцирования газа	Генеральный план
ДТГ 14.3	Пункт редуцирования газа	Генеральный план
ДТГ 14.4	Пункт редуцирования газа	Генеральный план
<b>Объекты автомобильного пассажирского транспорта</b>		
АПТ 2.1	Автомобильная станция	Генеральный план



Заказчик: Администрация Шатровского района			
Генеральный план Мехонского сельсовета Шатровского района Курганской области			
№ п/п	Имя	Подпись	Дата
1	Обинова И.А.		2020
2	Калинина С.В.		2020
3	Мельникова Р.В.		2020
4	Харькина А.В.		2020
Страна	Лист	Листа	
10	2	3	
М 1:20000			Земля и город