ГЕНЕРАЛЬНЫЙ ПЛАН ШАТРОВСКОГО СЕЛЬСОВЕТА ШАТРОВСКОГО РАЙОНА КУРГАНСКОЙ ОБЛАСТИ

МАТЕРИАЛЫ ПО ОБОСНОВАНИЮ ПРОЕКТА

Карта расположения объектов федерального, регионального и местного значения поселения в части фрагментов на населенные пункты с. Ильино, д. Дружинина, д. Саломатова.
Карта транспортной инфраструктуры.
Карта инженерной инфраструктуры и инженерного благоустройства территории

с. Ильино

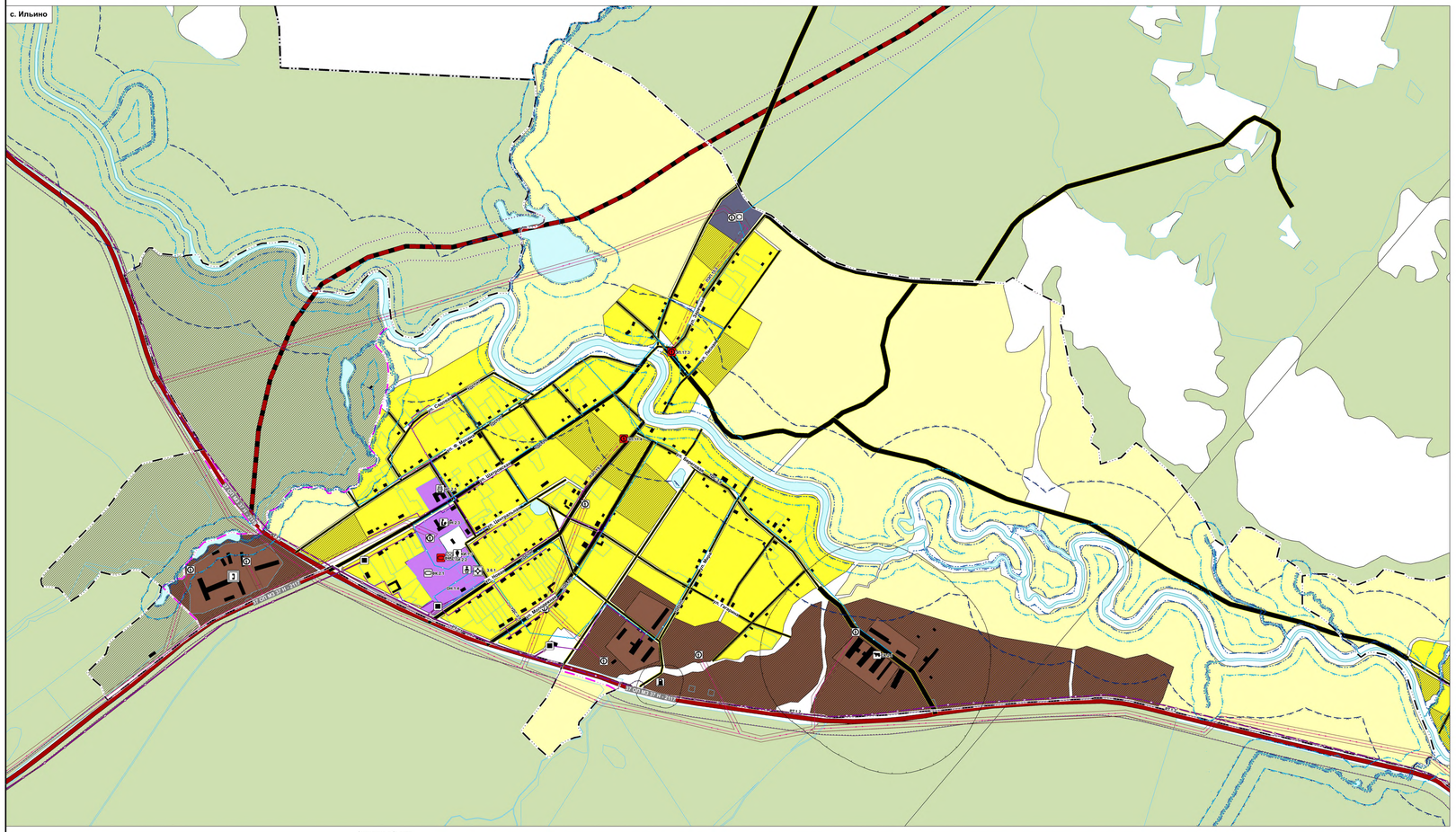

д. Дружинина

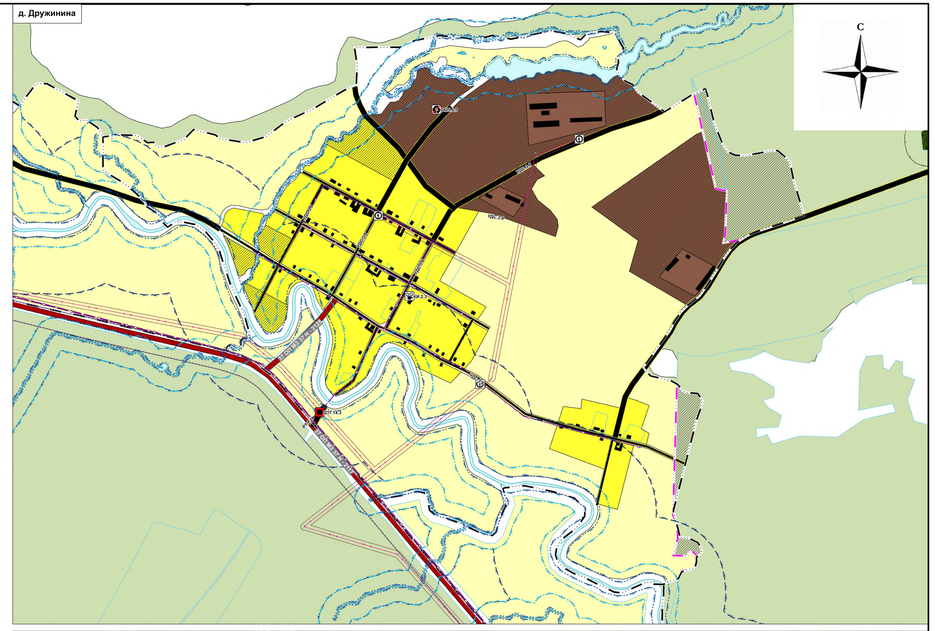

д. Саломатова

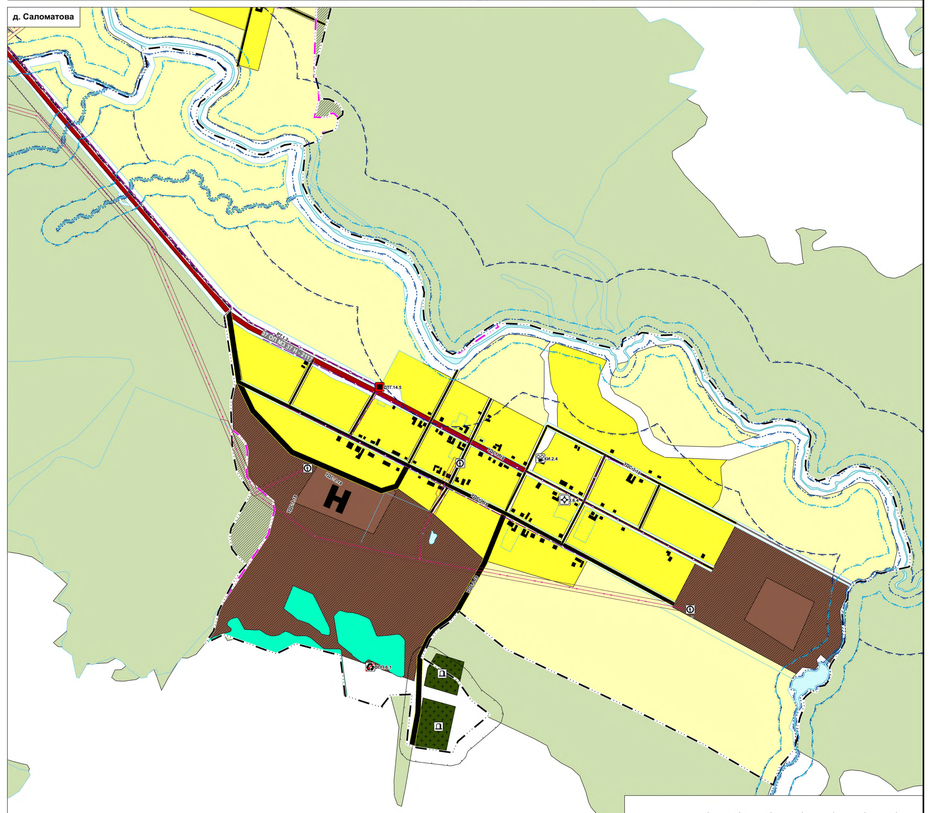

УСЛОВНЫЕ ОБОЗНАЧЕНИЯ УТВЕРЖДАЕМЫЕ ПОЗИЦИИ ГЕНЕРАЛЬНОГО ПЛАНА

Границы субъектов Российской Федерации, муниципальных образований, населенных пунктов

Границы единиц административно-территориального деления Российской Федерации

Существующий / Планируемый

- Граница сельского поселения в соответствии с Законом Курганской области от 20 сентября 2018 года № 101 «Об установлении границ муниципального образования Шатровского сельсовета Шатровского района Курганской области»
- Граница населенного пункта

Функциональные зоны

Существующий / Планируемый

- Зона застройки индивидуальными жилыми домами
- Зона специализированной общественной застройки
- Производственная зона
- Зона инженерной инфраструктуры
- Зоны сельскохозяйственного использования
- Зона сельскохозяйственных угодий
- Зона озелененных территорий общего пользования (лесопарки, парки, сады, скверы, бульвары, городские леса)
- Зона лесов
- Зона кладбищ

Значение объекта

Федеральное / Региональное / Местное

Объекты социальной инфраструктуры, отдыха и туризма, санаторно-курортного назначения*,

Объекты образования и науки

Существующий

- Дошкольная образовательная организация
- Общеобразовательная организация

Объекты физической культуры и массового спорта

Планируемый к размещению / Существующий

- Спортивное сооружение

Объекты культуры и искусства

Существующий

- Объект культурно-просветительного назначения
- Объект культурно-досугового (клубного) типа

Объекты здравоохранения

Существующий

- Обособленное структурное подразделение медицинской организации, оказывающей первичную медико-санитарную помощь

Предприятия промышленности, сельского и лесного хозяйства, объекты утилизации и переработки отходов производства и потребления*

Предприятия и объекты сельского и лесного хозяйства, рыболовства и рыбоводства

Существующий

- Предприятие по разведению молочного крупного рогатого скота, производство сырого молока

Объекты утилизации, обезвреживания, размещения отходов производства и потребления

Планируемый к ликвидации / Существующий

- Объект утилизации, уничтожения биологических отходов
- Иные объекты обращения с отходами

Иные объекты федерального значения, регионального значения, местного значения*,

Объекты единой государственной системы предупреждения и ликвидации чрезвычайных ситуаций

Существующий

- Объекты обеспечения пожарной безопасности

Места погребения

Существующий

- Кладбище

Объекты транспортной инфраструктуры*

Автомобильные дороги

Планируемый к размещению / Существующий

- Автомобильные дороги регионального или межмуниципального значения

78 ОП МР 37-н 111

Идентификационный номер автомобильной дороги согласно постановлению Правительства Курганской области от 13 марта 2018 года № 48 "Об утверждении перечня автомобильных дорог общего пользования регионального или межмуниципального значения Курганской области"

Улично-дорожная сеть сельского населенного пункта

Планируемый к реконструкции / Существующий

- Главная улица
- Улица в жилой застройке
- Хозяйственный проезд, скотопрогон

Объекты обслуживания и хранения автомобильного транспорта

Существующий

- Станция автозаправочная

Объекты трубопроводного транспорта и инженерной инфраструктуры*

Электрические подстанции

Планируемый к размещению / Существующий

- Трансформаторная подстанция (ТП)

Линии электропередачи (ЛЭП)

Планируемый к размещению / Существующий

- Линии электропередачи 10 кВ

Объекты водоснабжения

Существующий

- Водонапорная башня

Сети водоснабжения

Существующий

- Водовод
- Водопровод

Объекты связи

Существующий

- Автоматическая телефонная станция

Объекты добычи и транспортировки газа

Планируемый к размещению / Существующий

- Пункт редуцирования газа (ПРГ)

Распределительные трубопроводы для транспортировки газа

Планируемый к размещению / Существующий

- Газопровод распределительный высокого давления
- Газопровод распределительный высокого давления

Данные государственного кадастрового учета

- Границы земельного участка, поставленного на кадастровый учет

Зоны с особыми условиями использования территорий

Санитарно-защитная зона

Существующий

- Санитарно-защитная зона предприятий, сооружений и иных объектов

Охранная зона инженерных коммуникаций

Существующий / Планируемый к размещению

- Охранная зона газопроводов и систем газоснабжения
- Охранная зона объектов электросетевого хозяйства (вдоль линий электропередачи, вокруг подстанций)

Водоохранные зоны

Существующий

- Водоохранная зона

Прибрежные защитные полосы

Существующий

- Прибрежная защитная полоса

Береговые полосы

Существующий

- Береговая полоса

Иные зоны с особыми условиями использования

Существующий / Планируемый к размещению

- Придорожная полоса

Примечания:
* Номера планируемых для размещения объектов местного значения поселения и сведения об этих объектах приведены в Томе I. Положение о территориальном планировании;
** Экспликация существующих объектов капитального строительства и сведения об этих объектах приведена в Томе II. Материалы по обоснованию проекта

100 м 0 500 м

Заказчик: Администрация Шатровского района

Генеральный план Шатровского сельсовета Шатровского района Курганской области

Изм.	Кол. уч.	Лист	№ док.	Подпись	Дата
ИП 1		Шибаев И.А.			04.23
Нач. отдела		Хромов С.В.			04.23
Инженер		Балакирев А.Е.			04.23
Н. контр.		Карпова И.В.			04.23

Фрагмент территориального планирования Шатровского сельсовета Шатровского района Курганской области (часть населенных пунктов: с. Ильино, д. Дружинина, д. Саломатова)
Карта транспортной инфраструктуры
Карта инженерной инфраструктуры и инженерного благоустройства территории

Стадия	Лист	Листов
МО	14	14

Земля и город
Институт территориального планирования «Земля и город»

М 1:5000