ГЕНЕРАЛЬНЫЙ ПЛАН ШАТРОВСКОГО СЕЛЬСОВЕТА ШАТРОВСКОГО РАЙОНА КУРГАНСКОЙ ОБЛАСТИ

МАТЕРИАЛЫ ПО ОБОСНОВАНИЮ ПРОЕКТА

Карта использования территории в части фрагментов на населенные пункты д. Дворцы, д. Чекалина, д. Далматова, д. Антрак.
Карта размещения и пешеходной доступности объектов социального обслуживания

С

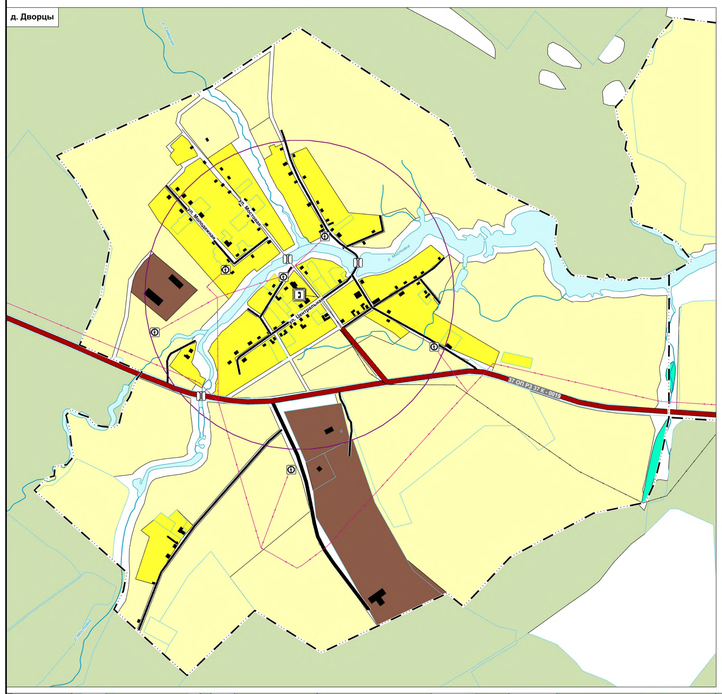

УСЛОВНЫЕ ОБОЗНАЧЕНИЯ

Границы субъектов Российской Федерации, муниципальных образований, населенных пунктов

Границы единиц административно-территориального деления Российской Федерации

- Граница сельского поселения в соответствии с Законом Курганской области от 20 сентября 2018 года № 101 "Об установлении границ, муниципального образования Шатровского сельсовета Шатровского района Курганской области"
- Граница населенного пункта

Функциональные зоны

- Зона застройки индивидуальными жилыми домами
- Зона специализированной общественной застройки
- Производственная зона
- Зоны сельскохозяйственного использования
- Зона сельскохозяйственных угодий
- Зона озелененных территорий общего пользования (лесопарки, парки, сады, скверы, бульвары, городские леса)
- Зона лесов
- Зона кладбищ
- Зона складирования и захоронения отходов

Природные объекты

Поверхностные водные объекты

- Водоток (река, ручей, канал)
- Водоем (озеро, пруд, обводненный карьер, водохранилище)

Значение объекта

Федеральное — Местное

Объекты транспортной инфраструктуры

Автомобильные дороги

- Автомобильные дороги регионального или межмуниципального значения
- 17 ОП.МР 37 Н-2115 — Идентификационный номер автомобильной дороги согласно постановлению Правительства Курганской области от 13 марта 2018 года № 48 "Об утверждении перечня автомобильных дорог общего пользования регионального или межмуниципального значения Курганской области"

Улично-дорожная сеть сельского населенного пункта

- Главная улица
- Улица в жилой застройке
- Хозяйственный проезд, скотопрогон

Искусственные дорожные сооружения

- Мостовое сооружение

Остановочные пункты общественного пассажирского транспорта

- Остановочный пункт

Объекты социальной инфраструктуры, отдыха и туризма, санаторно-курортного назначения

Объекты культуры и искусства

- Объект культурно-досугового (клубного) типа

Предприятия промышленности, сельского и лесного хозяйства, объекты утилизации и переработки отходов производства и потребления

Объекты утилизации, обезвреживания, размещения отходов производства и потребления

- Иные объекты обращения с отходами

Иные объекты федерального значения, регионального значения, местного значения

Места погребения

- Кладбище

Объекты трубопроводного транспорта и инженерной инфраструктуры

Электрические подстанции

- Трансформаторная подстанция (ТП)

Линии электропередачи (ЛЭП)

- Линии электропередачи 10 кВ

Распределительные трубопроводы для транспортировки газа

- Газопровод распределительный высокого давления

Объекты связи

- Автоматическая телефонная станция

Сети электросвязи

- Линия связи

Данные государственного кадастрового учета

- Границы земельного участка, поставленного на кадастровый учет

Радиусы доступности объектов социальной инфраструктуры

- Объекты культуры и искусства
- Отделения связи и филиалы банков

Экспликация объектов капитального строительства

Объекты культуры и искусства
КИ 2.7 Чекалинский сельский дом культуры

Объекты утилизации, обезвреживания, размещения отходов производства и потребления
ОПП.6.1 Пункт временного хранения твердых коммунальных отходов

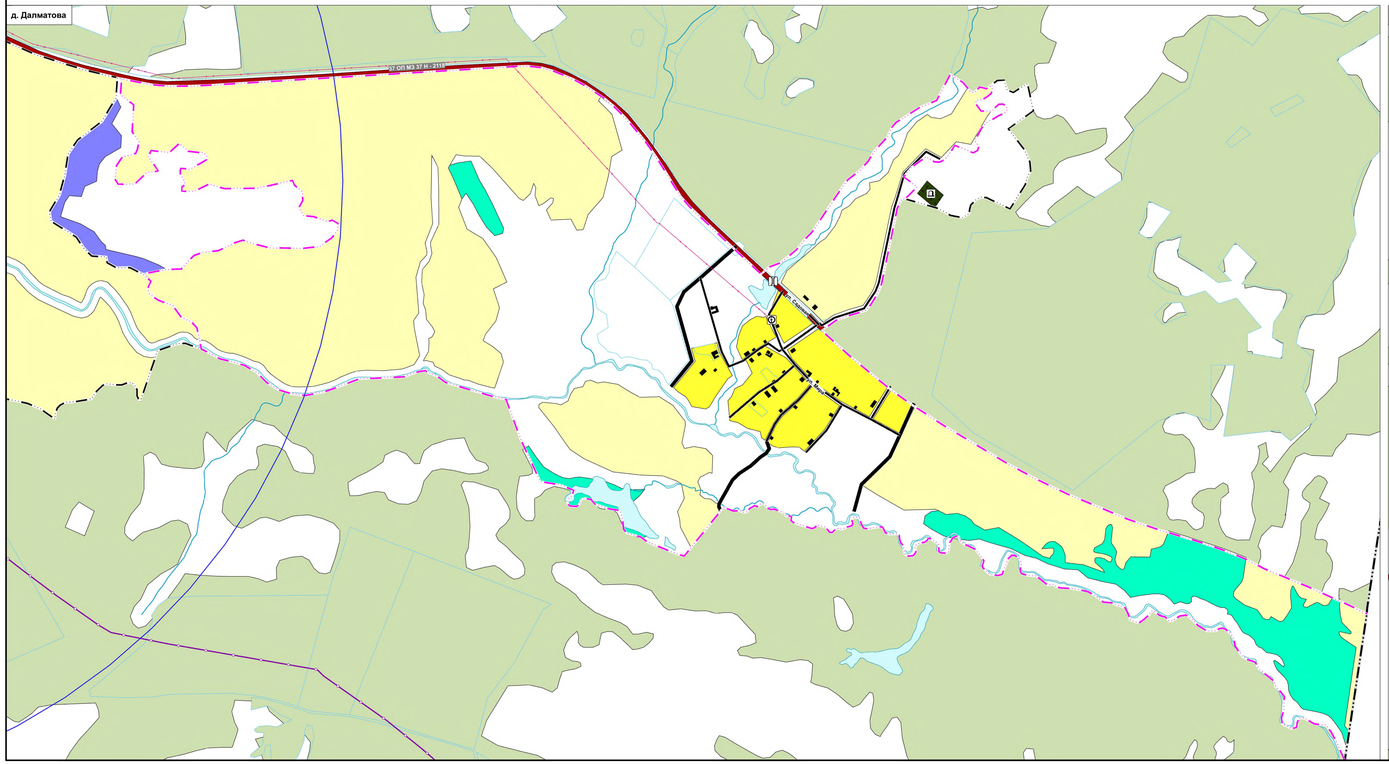

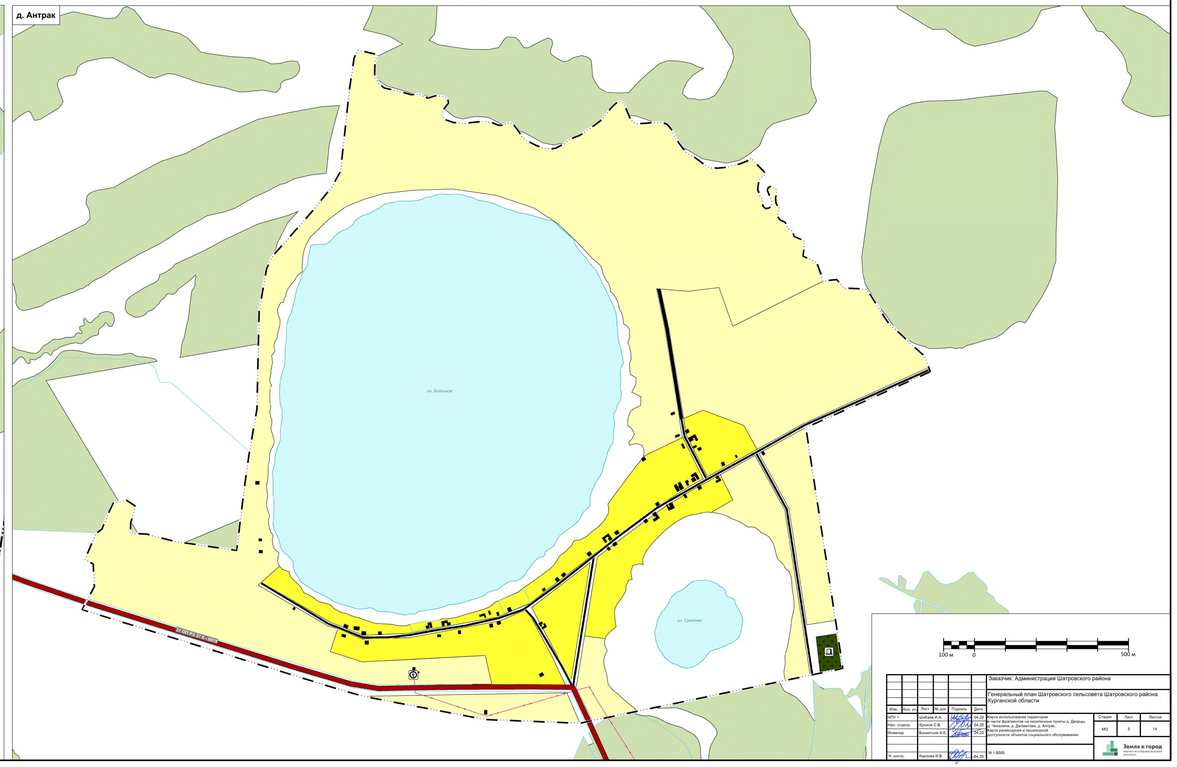

100 м 0 500 м

							Заказчик: Администрация Шатровского района		
							Генеральный план Шатровского сельсовета Шатровского района Курганской области		
Изм.	Кол. уч.	Лист	№ док.	Подпись	Дата				
ГИП 1		Дробина И.А.			04.20	Карта использования территории			
Нач. отдела		Крохин Е.В.			04.20	Карта размещения и пешеходной доступности объектов социального обслуживания д. Дворцы, д. Чекалина, д. Далматова, д. Антрак			
Инженер		Бикмиева А.Р.			04.20				
							Стадия	Лист	Листов
							МО	3	14
Н. контр.		Мингалеев Р.В.			04.20	М 1:5000			
							Земля и город		