ГЕНЕРАЛЬНЫЙ ПЛАН ШАТРОВСКОГО СЕЛЬСОВЕТА ШАТРОВСКОГО РАЙОНА КУРГАНСКОЙ ОБЛАСТИ

МАТЕРИАЛЫ ПО ОБОСНОВАНИЮ ПРОЕКТА

Карта использования территории в части фрагментов на населенные пункты с. Ильино, д. Дружинина, д. Саломатова.
Карта размещения и пешеходной доступности объектов социального обслуживания

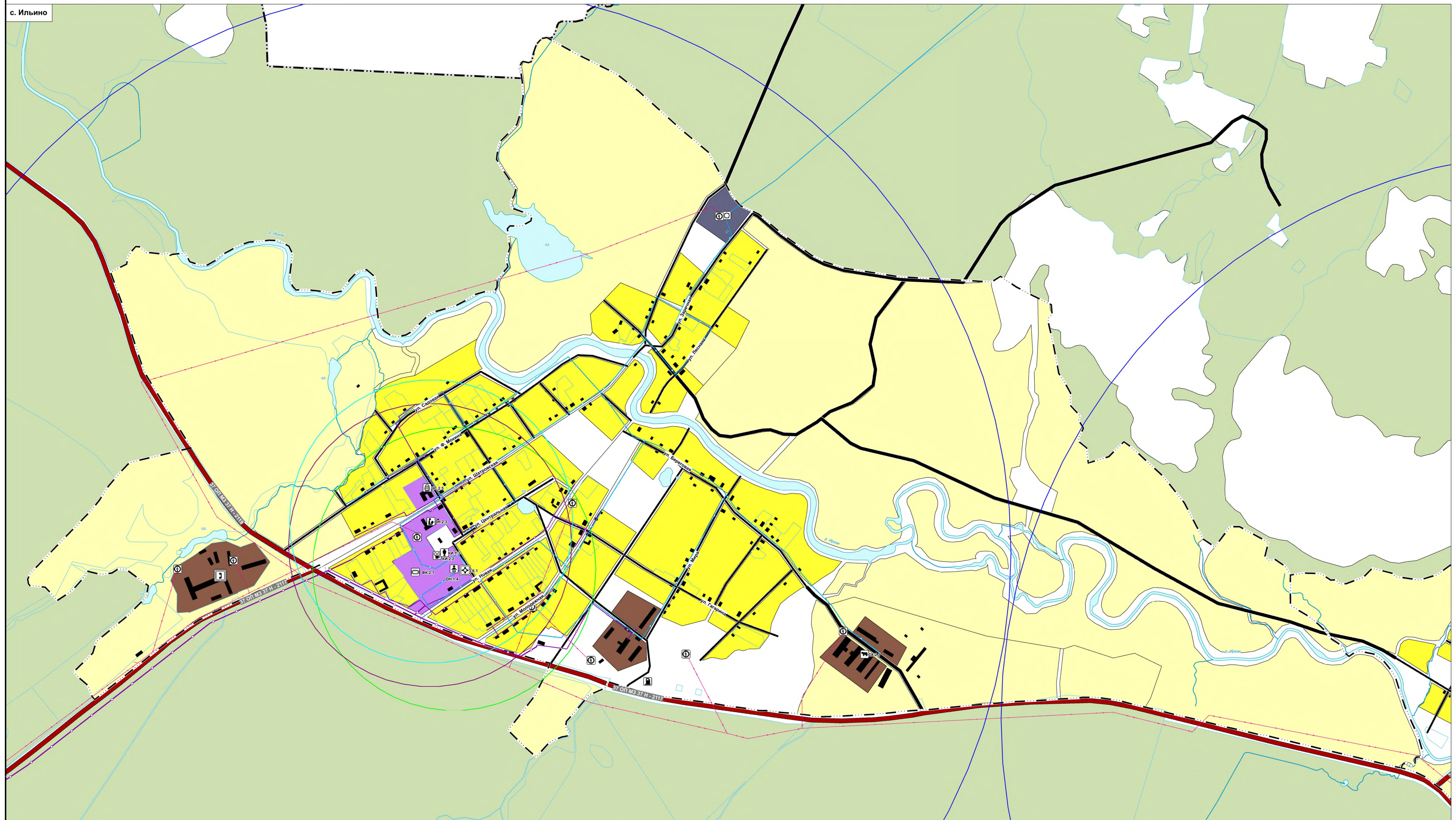

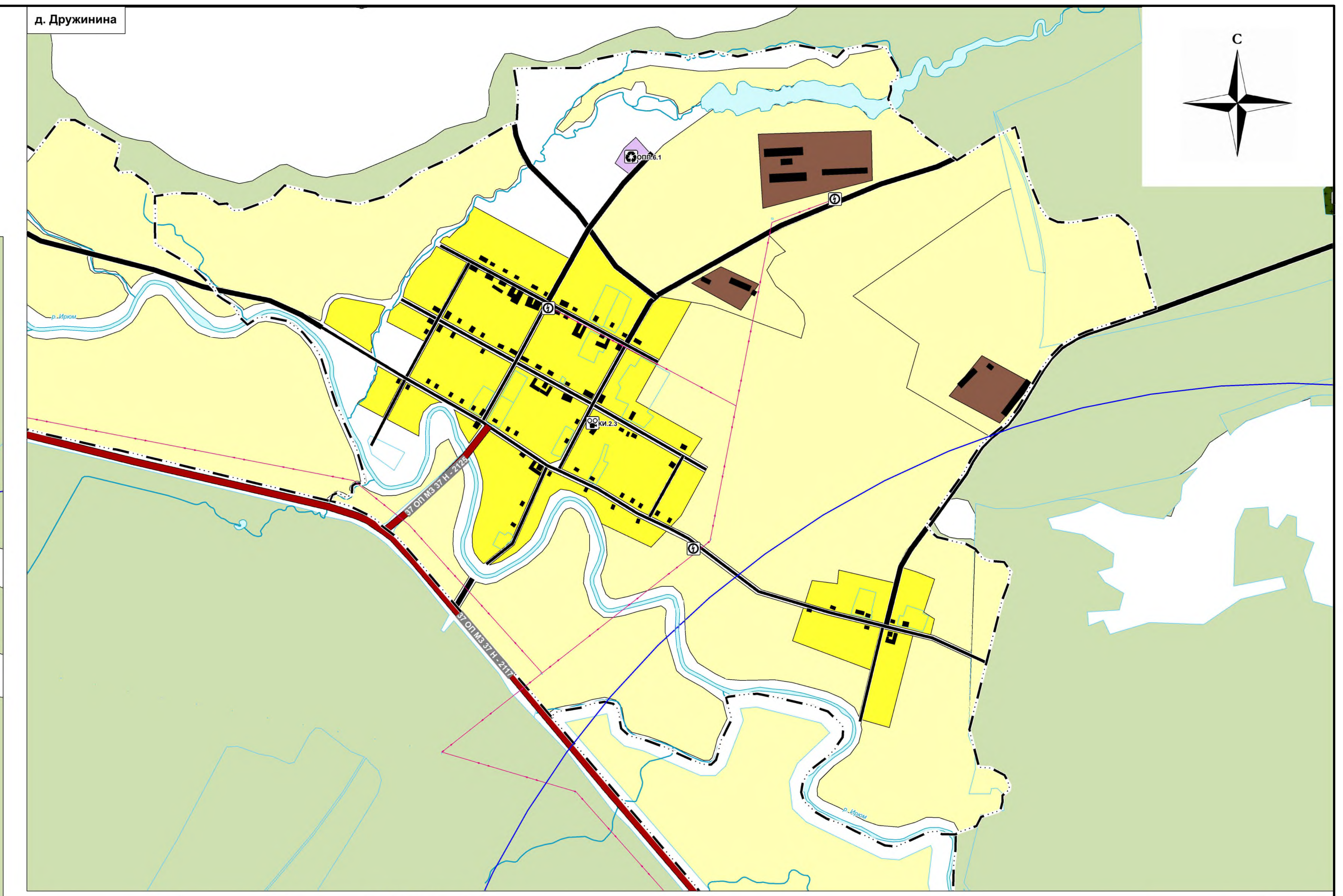

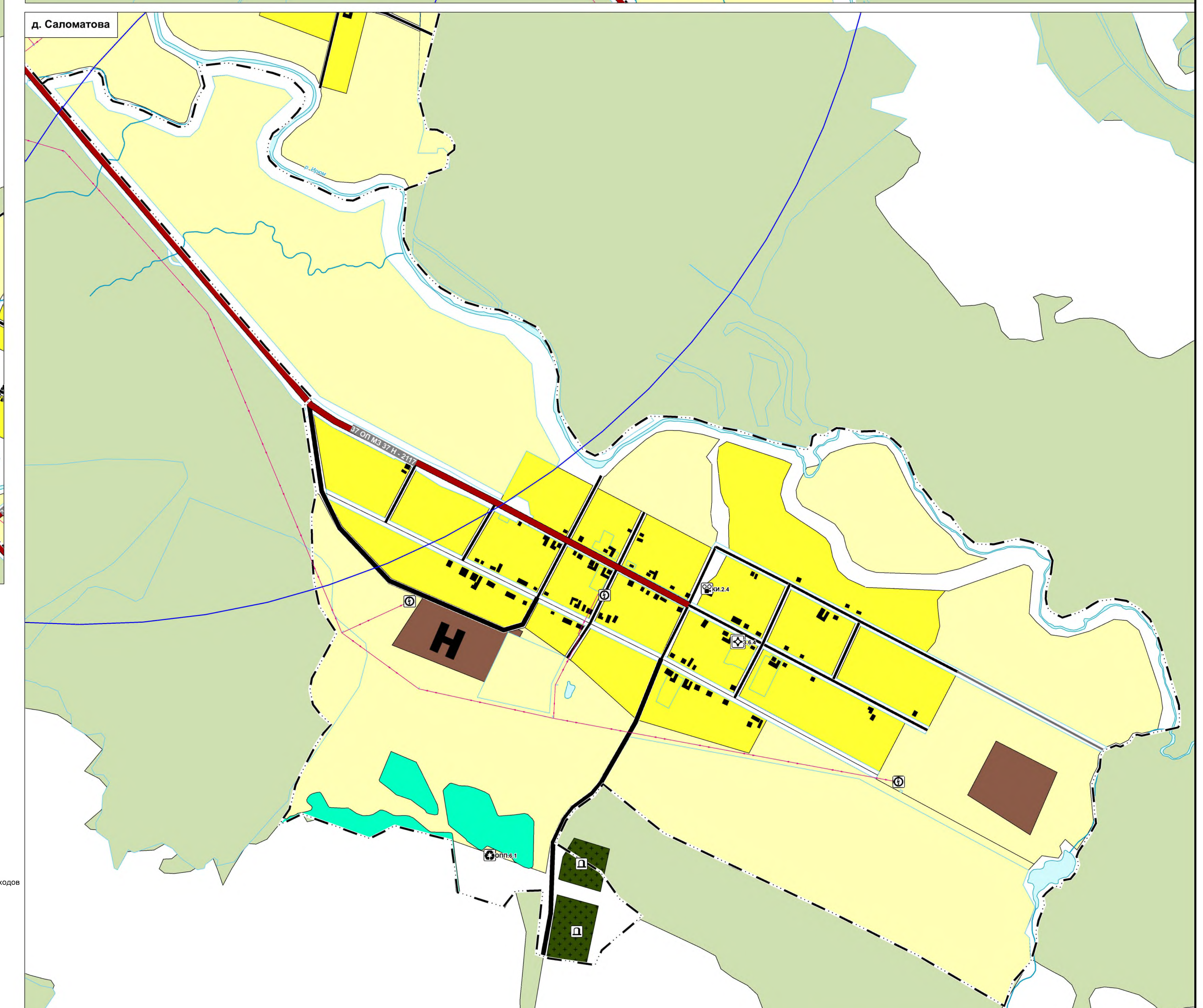

УСЛОВНЫЕ ОБОЗНАЧЕНИЯ

Границы субъектов Российской Федерации, муниципальных образований, населенных пунктов

Границы единиц административно-территориального деления Российской Федерации

- Граница сельского поселения в соответствии с Законом Курганской области от 20 сентября 2018 года № 101 "Об установлении границ муниципального образования Шатровского сельсовета Шатровского района Курганской области"
- Граница населенного пункта

Функциональные зоны

- Зона застройки индивидуальными жилыми домами
- Зона специализированной общественной застройки
- Производственная зона
- Зона инженерной инфраструктуры
- Зона сельскохозяйственного использования
- Зона сельскохозяйственных угодий
- Зона озелененных территорий общего пользования (лесопарки, парки, сады, скверы, бульвары, городские леса)
- Зона лесов
- Зона кладбищ
- Зона складирования и захоронения отходов

Природные объекты

Поверхностные водные объекты

- Водоток (река, ручей, канал)
- Водоем (озеро, пруд, обводненный карьер, водохранилище)

Значение объекта

Федеральное | Региональное | Местное

Объекты транспортной инфраструктуры

Автомобильные дороги

- Автомобильные дороги регионального или межмуниципального значения
- 37 ОП МЗ 37 Н - 2117 — Идентификационный номер автомобильной дороги согласно постановлению Правительства Курганской области от 13 марта 2018 года № 48 "Об утверждении перечня автомобильных дорог общего пользования регионального или межмуниципального значения Курганской области"

Улично-дорожная сеть сельского населенного пункта

- Главная улица
- Улица в жилой застройке
- Хозяйственный проезд, скотопрогон

Объекты обслуживания и хранения автомобильного транспорта

- Станция автозаправочная

Объекты социальной инфраструктуры, отдыха и туризма, санаторно-курортного назначения

Объекты образования и науки

- Дошкольная образовательная организация
- Общеобразовательная организация

Объекты физической культуры и массового спорта

- Спортивное сооружение

Объекты культуры и искусства

- Объект культурно-просветительного назначения
- Объект культурно-досугового (клубного) типа

Объекты здравоохранения

- Обособленное структурное подразделение медицинской организации, оказывающей первичную медико-санитарную помощь

Предприятия промышленности, сельского и лесного хозяйства, объекты утилизации и переработки отходов производства и потребления

Предприятия и объекты сельского и лесного хозяйства, рыболовства и рыбоводства

- Предприятие по разведению молочного крупного рогатого скота, производство сырого молока

Объекты утилизации, обезвреживания, размещения отходов производства и потребления

- Иные объекты обращения с отходами

Иные объекты федерального значения, регионального значения, местного значения

Объекты единой государственной системы предупреждения и ликвидации чрезвычайных ситуаций

- Объекты обеспечения пожарной безопасности

Места погребения

- Кладбище

Объекты трубопроводного транспорта и инженерной инфраструктуры

Электрические подстанции

- Трансформаторная подстанция (ТП)

Линии электропередачи (ЛЭП)

- Линии электропередачи 10 кВ

Объекты водоснабжения

- Водонапорная башня

Сети водоснабжения

- Водовод
- Водопровод

Распределительные трубопроводы для транспортировки газа

- Газопровод распределительный высокого давления
- Газопровод распределительный низкого давления

Объекты связи

- Автоматическая телефонная станция

Данные государственного кадастрового учета

- Границы земельного участка, поставленного на кадастровый учет

Радиусы доступности объектов социальной инфраструктуры

- Объекты культуры и искусства
- Общеобразовательные школы
- Детские дошкольные учреждения
- Отделения связи и филиалы банков

Экспликация объектов капитального строительства

Объекты образования и науки
ОН.1.4 Ильинский детский сад
ОН.2.3 "Ильинская средняя общеобразовательная школа"

Объекты культуры и искусства
КИ.1.3 Ильинская библиотека
КИ.2.2 Ильинский сельский дом культуры
КИ.2.3 Дружининский сельский дом культуры
КИ.2.4 Саламатовский сельский дом культуры

Объекты физической культуры и массового спорта
ФК.2.1 Стадион

Объекты здравоохранения
3.6.1 ФАП с. Ильино
3.6.4 ФАП д. Саломатова

Объекты единой государственной системы предупреждения и ликвидации чрезвычайных ситуаций
ЧС.2.5 ППО Ильинский

Предприятия и объекты сельского и лесного хозяйства, рыболовства и рыбоводства
СХ.2.1. СПК (колхоз) "Имени Свердлова"

Объекты утилизации, обезвреживания, размещения отходов производства и потребления
ОПП.6.1 Пункт временного хранения твердых коммунальных отходов

Изм.	Кол. уч.	Лист	№ док.	Подпись	Дата				
						Заказчик: Администрация Шатровского района			
						Генеральный план Шатровского сельсовета Шатровского района Курганской области			
НПУ 1		Шибаев И.А.			04.20	Карта использования территории в части фрагментов на населенные пункты с. Ильино, д. Дружинина, д. Саломатова. Карта размещения и пешеходной доступности объектов социального обслуживания	Стадия: МО	Лист: 6	Листов: 14
Нач. отдела		Крюков С.В.			04.20				
Инженер		Бахметьев А.Е.			04.20				
Н. контр.		Карлова И.В.			04.20	М 1:5000	Земля и город научно-исследовательский институт		