Утвержден Постановлением
Администрации Шатровского района
от 14.02.2019г. № 62
«Об утверждении проекта планировки и межевания в пределах элементов планировочной структуры – улично-дорожной сети (улица Ленина участки 1 и 2, улица Мира, улица Новая, улица Лесная, улица Школьная, улица Некрасова, улица Береговая, улица Заречная, улица Пушкина, улица Полевая участок 1, улица Набережная, проезд с Полевой на Заречную, проезд с Некрасова на Ленина восточный, проезд с Ленина на Лесную западный, проезд с трассы на северную окраину, проезд с Ленина на остров), территорий предназначенных для размещения разводящих сетей газоснабжения вне улично-дорожной сети села Самохвалово Шатровского района Курганской области»

МП

Проект планировки и межевания территории

в пределах элементов планировочной структуры – улично-дорожной сети (улица Ленина участки 1 и 2, улица Мира, улица Новая, улица Лесная, улица Школьная, улица Некрасова, улица Береговая, улица Заречная, улица Пушкина, улица Полевая участок 1, улица Набережная, проезд с Полевой на Заречную, проезд с Некрасова на Ленина восточный, проезд с Ленина на Лесную западный, проезд с трассы на северную окраину, проезд с Ленина на остров), территорий предназначенных для размещения разводящих сетей газоснабжения вне улично-дорожной сети села Самохвалово Шатровского района Курганской области.

Графическая часть.

Раздел 1.

г. Курган, 2018

СОСТАВ ПРОЕКТА ПЛАНИРОВКИ ТЕРРИТОРИИ

РАЗДЕЛ 1

№ п/п	Наименование	№ стр.
ОСНОВНАЯ ЧАСТЬ		
1.	**Обзорная схема. Схема расположения листов. М 1:5000**	3
2.	**Чертеж красных линий. Чертеж зон планируемого размещения линейного объекта. М 1:1000**	4
3.	**Перечень координат характерных точек красных линий**	16
4.	**Чертеж межевания территории. М 1:2000**	31

С

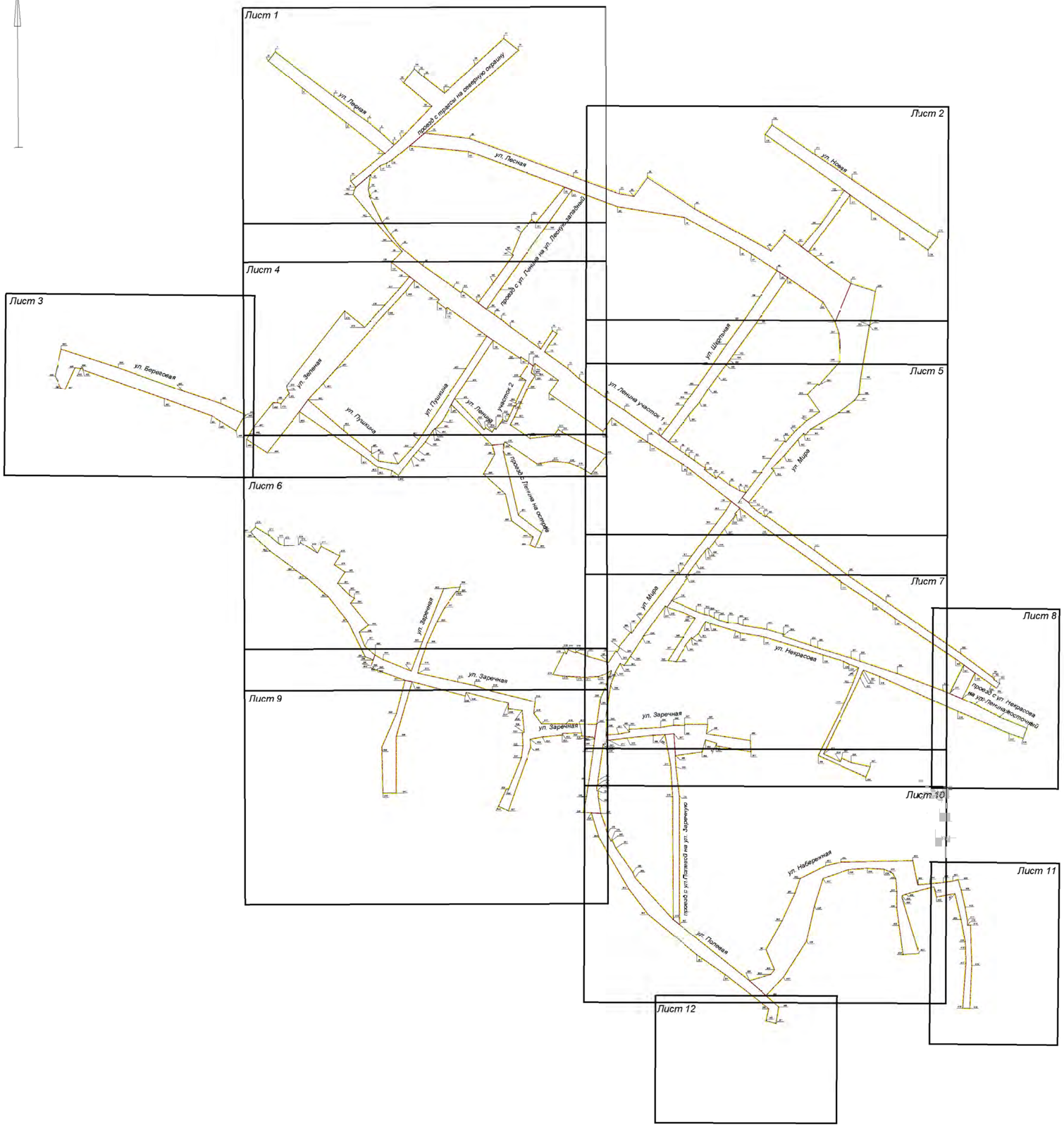

Условные обозначения:

- граница территории проектирования;
- устанавливаемые красные линии;
- • 1 - номер характерной точки красной линии;
- граница зоны планируемого размещения линейного объекта.

Существующие элементы планировочной структуры:

- А - уличная сеть;
- Ж - жилые строения и сооружения;
- существующая ЛЭП низкого давления;
- существующая ЛЭП высокого давления;
- В - существующий водопровод.

Перечень координат характерных точек красных линий приведен в приложении к чертежу красных линий и зон планируемого размещения линейного объекта.

Изм	Кол.уч	Лист	N док.	Подпись	Дата	ЛП-014-ППТ Проект планировки и межевания территории в пределах элементов планировочной структуры – улично-дорожной сети (улица Ленина участки 1 и 2, улица Мира, улица Новая, улица Лесная, улица Школьная, улица Некрасова,улица Березовая, улица Заречная, улица Пушкина, улица Полевая участок 1 улица Набережная, проезд с Полевой на Заречную, проезд с Некрасова на Ленина восточный, проезд с Ленина на Лесную западный, проезд с трассы на северную окраину, проезд с Ленина на остров), территорий предназначенных для размещения разводящих сетей газоснабжения вне улично-дорожной сети села Самохвалово Шатровского района Курганской области
Директор		Теляков А.Ю.			11.18	Проект планировки территории
Разработал		Новгородова			11.18	
						Обзорная схема. Схема расположения листов. М 1:5000

Стадия	Лист	Листов

ООО "ЗауралПеспроект"

Взам. инв. N

Подп. и дата

Инв. N подл.

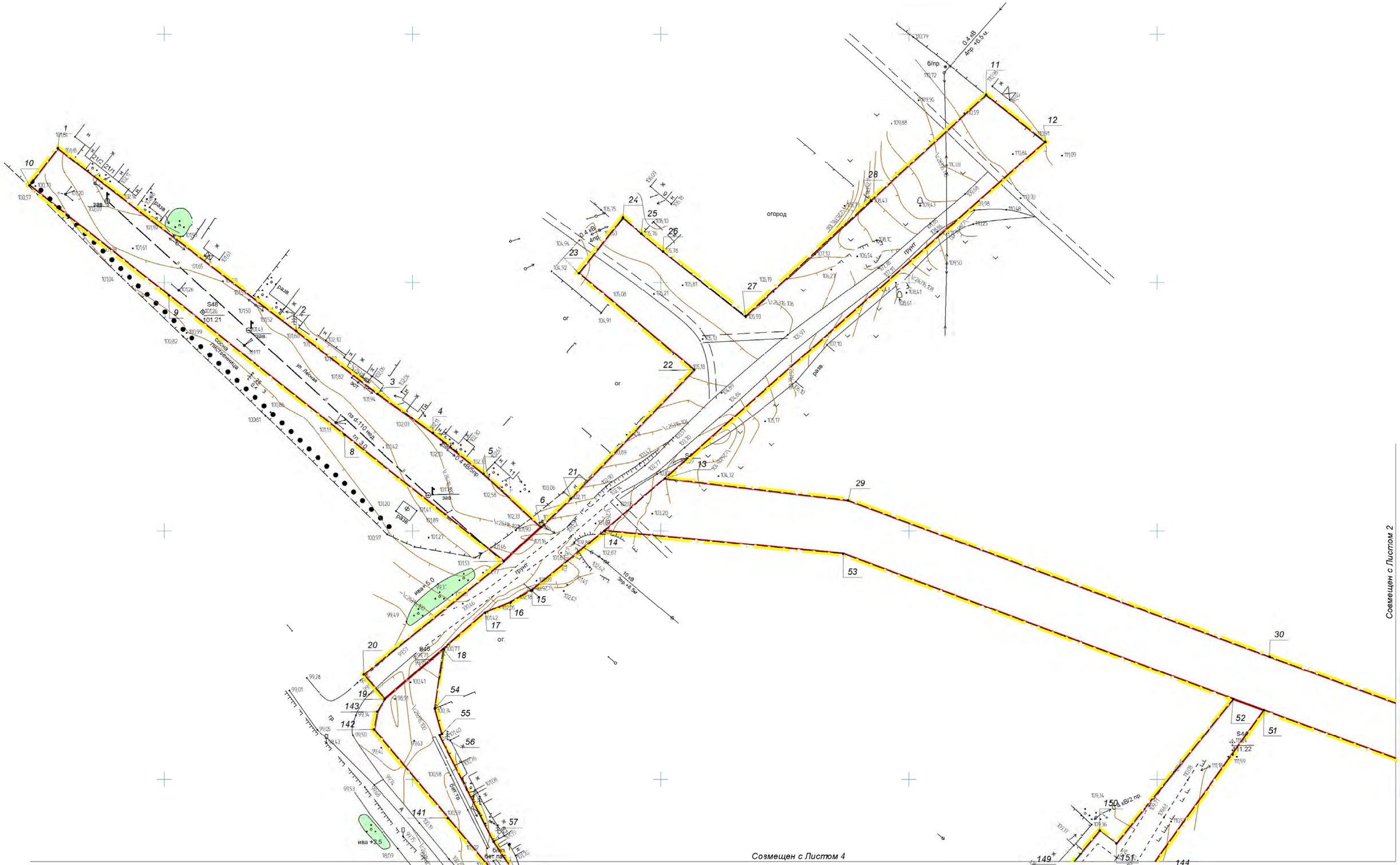

Изм.	Кол.уч.	Лист	N док.	Подпись	Дата	ЛП-014-ППТ		
						Проект планировки и межевания территории в пределах элементов планировочной структуры - улично-дорожной сети (улица Ленина участки 1 и 2, улица Мира, улица Новая, улица Лесная, улица Школьная, улица Некрасова,улица Березовая, улица Заречная, улица Пушкина, улица Полевая участок 1, улица Набережная, проезд с Полевой на Заречную, проезд с Некрасова на Ленина восточный, проезд с Ленина на Лесную западный, проезд с трассы на северную окраину, проезд с Ленина на остров), территорий предназначенных для размещения разводящих сетей газоснабжения вне улично-дорожной сети села Самохвалово Шатровского района Курганской области		
Директор		Теляков А.Ю.			11.18	Проект планировки территории	Стадия	Лист	Листов
Разработал		Новгородова			11.18		П	1	12
						Чертеж красных линий. Чертеж зон планируемого размещения линейного объекта. М 1.1000	ООО "ЗаурапЛеспроект"		

Взам. инв. N

Подп. и дата

Инв. N подл.

Изм.	Кол.уч.	Лист	N док.	Подпись	Дата
Директор		Теляков А.Ю.			11.18
Нач. отд.		Новгородова			11.18

ЛП-014-ПлТ

Проект планировки и межевания территории в пределах элементов планировочной структуры - улично-дорожной сети (улица Ленина участки 1 и 2, улица Мира, улица Новая, улица Лесная, улица Школьная, улица Некрасова,улица Береговая, улица Заречная, улица Пушкина, улица Полевая участок 1 улица Набережная, проезд с Полевой на Заречную, проезд с Некрасова на Ленина восточный, проезд с Ленина на Песную западный, проезд с трассы на северную окраину, проезд с Ленина на остров), территорий предназначенных для размещения разводящих сетей газоснабжения вне улично-дорожной сети села Самохвалово Шатровского района Курганской области

Проект планировки территории

Стадия	Лист	Листов
П	2	12

Чертеж красных линий. Чертеж границ зон планируемого размещения линейного объекта. М 1:1000

ООО "ЗаурапЛеспроект"

Взам. инв. N

Подп. и дата

Инв. N подл.

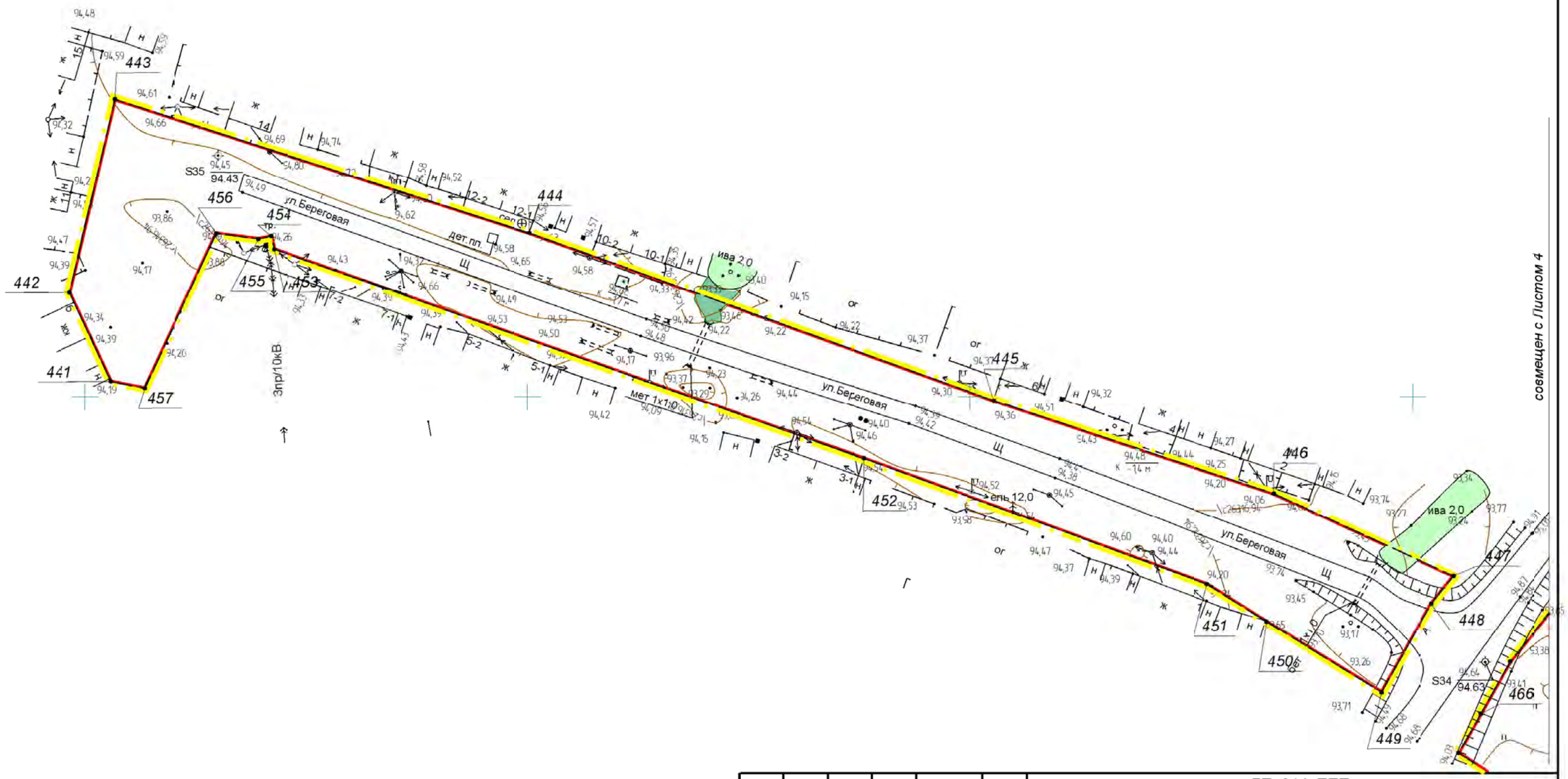

совмещен с Листом 4

						ЛП–014–ППТ			
						Проект планировки и межевания территории в пределах элементов планировочной структуры - улично-дорожной сети (улица Ленина участки 1 и 2, улица Мира, улица Новая, улица Лесная, улица Школьная, улица Некрасова,улица Береговая, улица Зречная, улица Пушкина, улица Полевая участок 1, улица Набережная, проезд с Полевой на Заречную, проезд с Некрасова на Ленина восточный, проезд с Ленина на Лесную западный, проезд с трассы на северную окраину, проезд с Ленина на остров); территорий предназначенных дляразмещения разобщающих сетей газоснабжения вне улично–дорожной сети села Самохвалово Шатровского района Курганской области			
Изм.	Кол.уч.	Лист	N док.	Подпись	Дата				
Директор		Теляков А.Ю.			11.18	Проект планировки территории	Стадия	Лист	Листов
Разработал		Новгородова			11.18		П	3	12
						Чертеж красных линий. Чертеж зон планируемого размещения линейного объекта. М 1:1000	ООО "ЗауралЛеспроект"		

Взам. инв. N

Подп. и дата

Инв. N подл.

совмещен с Листом 1
совмещен с Листом 2 и 5
совмещен с Листом 3
совмещен с Листом 6
ул. Ленина
ул. Пушкина
ул. Зеленая
пэ d-110 нед.
гп. 3.0
ксп
гп.0.7
10 кВ/3 пр +8,3м
10 кВ/0 пр
1х0.25 бет.
1х0.3 бет.
1х0.4 бет.
1х0.45 бет.
1х0.3 бет
1х0.3 бет
1х0.3 бет

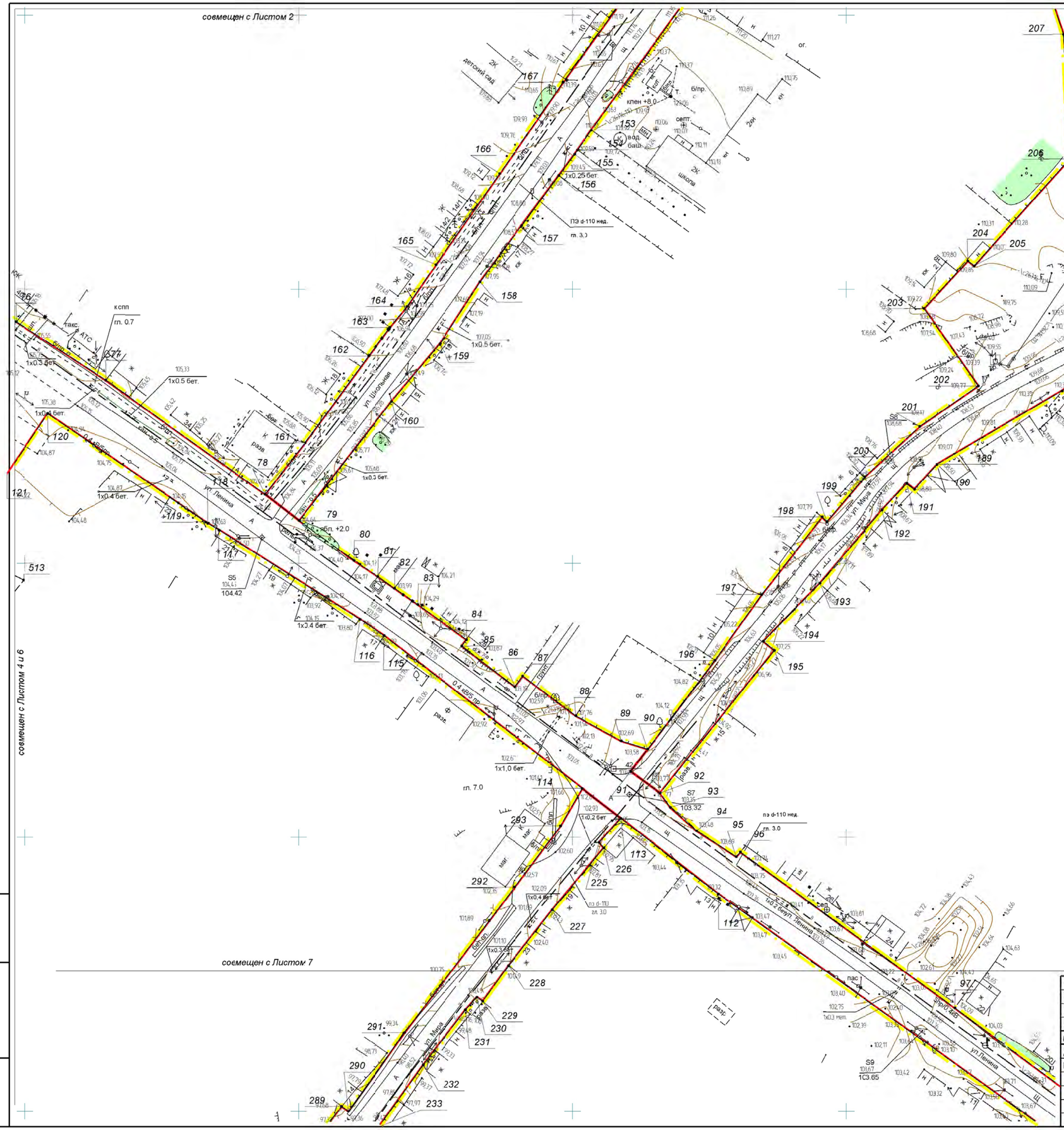

Изм	Кол.уч.	Лист	N док.	Подпись	Дата	ЛП-014-ППТ
						Проект планировки и межевания территории в пределах элементов планировочной структуры - улично-дорожной сети (улица Ленина участки 1 и 2, ул.ца Мира, улица Новая, улица Лесная, улица Школьная, ул.ца Некрасова,улица Береговая, улица Заречная, улица Пушкина, улица Полевая участок 1 улица Набережная, проезд с Полевой на Заречную, проезд с Некрасова на Ленина восточный, проезд с Ленина на Песную западный, проезд с трассы на северную окраину, проезд с Ленина на остров), территорий предназначенных для размещения разводящих сетей газоснабжения вне улично-дорожной сети села Самохвалово Шатровского района Курганской области
Директор		Теляков А.Ю.			11.18	Проект планировки территрии
Разработал		Новогородов			11.18	

Стадия	Лист	Листов
П	5	12

Чертеж красных линий.
Чертеж границ зон планируемого размещения линейного объекта М 1:1000

ООО "ЗаурапЛеспроект"

Взам. инв. N

Подп. и дата

Инв. N подл.

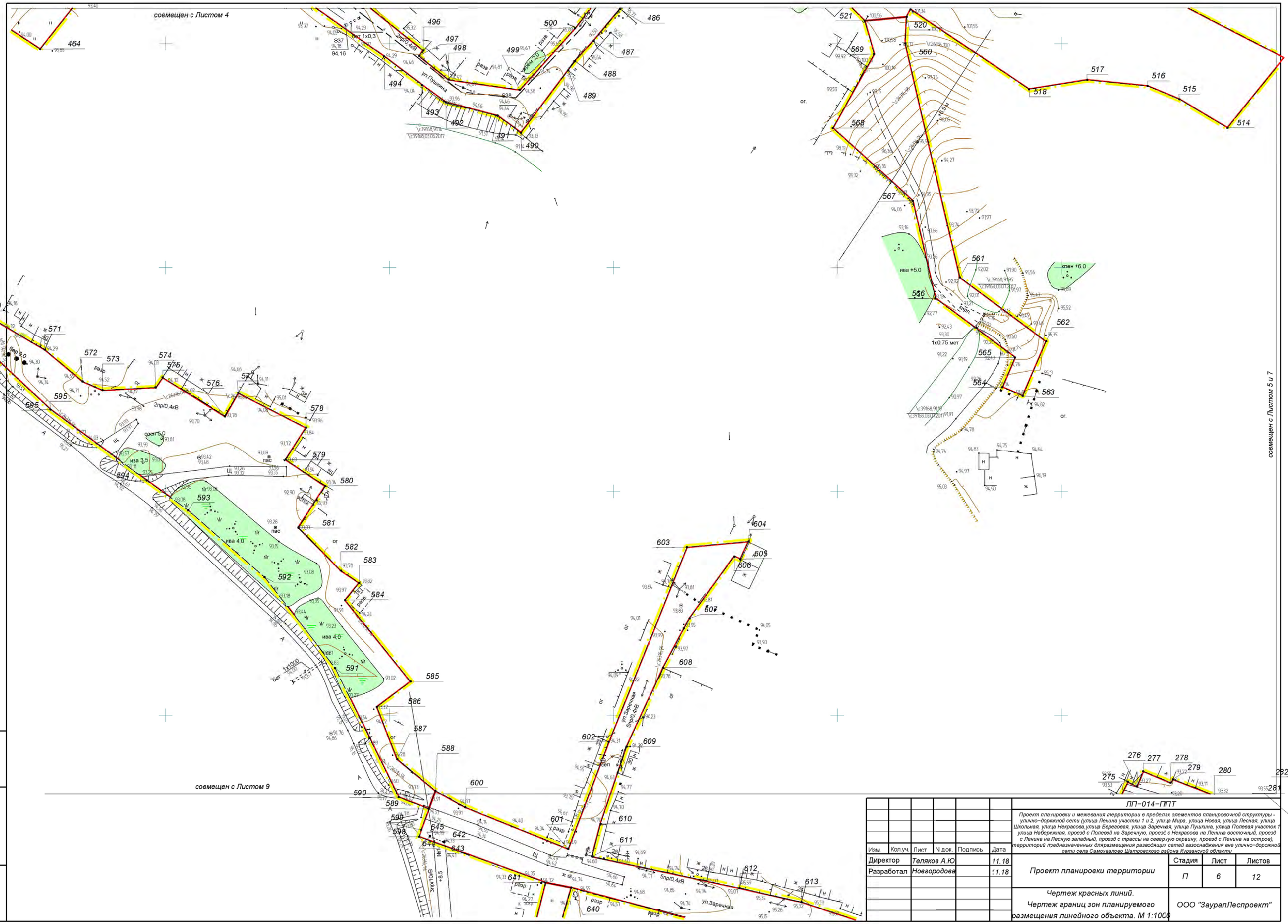

Изм.	Кол.уч.	Лист	N док.	Подпись	Дата
Директор		Телякоз А.Ю			11.18
Разработал		Новгородова			11.18

ЛП-014-ППТ

Проект планировки и межевания территории в пределах элементов планировочной структуры - улично-дорожной сети (улица Ленина участки 1 и 2, улица Мира, улица Новая, улица Лесная, улица Школьная, улица Некрасова,улица Береговая, улица Заречная, улица Пушкина, улица Полевая участок 1 улица Набережная, проезд с Полевой на Заречную, проезд с Некрасова на Ленина восточный, проезд с Ленина на Лесную западный, проезд с трассы на северную окраину, проезд с Ленина на остров), территорий предназначенных для размещения разводящих сетей газоснабжения вне улично-дорожной сети села Самокваслово Шатровского района Курганской области

Проект планировки территории

Стадия	Лист	Листов
П	6	12

Чертеж красных линий.
Чертеж границ зон планируемого размещения линейного объекта. М 1:1000

ООО "ЗаурапЛеспроект"

Взам. инв. N

Подп. и дата

Инв. N подл.

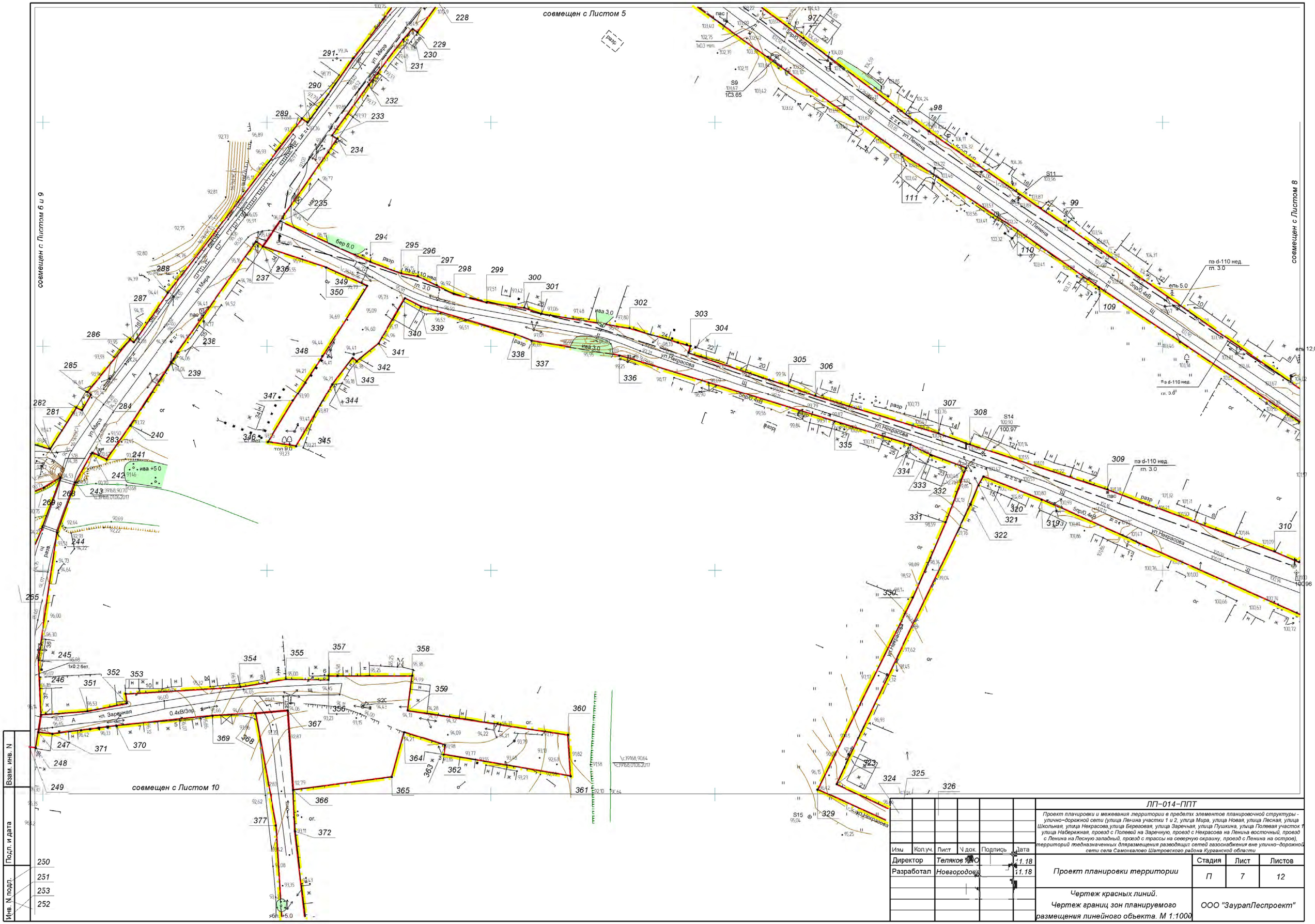

Взам. инв. N

Подп. и дата

Инв. N подл.

250
251
253
252

Изм.	Кол.уч.	Лист	N док.	Подпись	Дата
Директор		Теляков А.О.			11.18
Разработал		Новгородова			11.18

ЛП-014-ППТ

Проект планировки и межевания территории в пределах элементов планировочной структуры - улично-дорожной сети (улица Ленина участки 1 и 2, улица Мира, улица Новая, улица Лесная, улица Школьная, улица Некрасова,улица Береговая, улица Заречная, улица Пушкина, улица Полевая участок 1 улица Набережная, проезд с Полевой на Заречную, проезд с Некрасова на Ленина восточный, проезд с Ленина на Лесную западный, проезд с трассы на северную окраину, проезд с Ленина на остров), территорий предназначенных для размещения разводящих сетей газоснабжения вне улично-дорожной сети села Самохвалово Шатровского района Курганской области

Проект планировки территории	Стадия	Лист	Листов
	П	7	12
Чертеж красных линий. Чертеж границ зон планируемого размещения линейного объекта. М 1:1000	ООО "ЗаурапЛеспроект"	

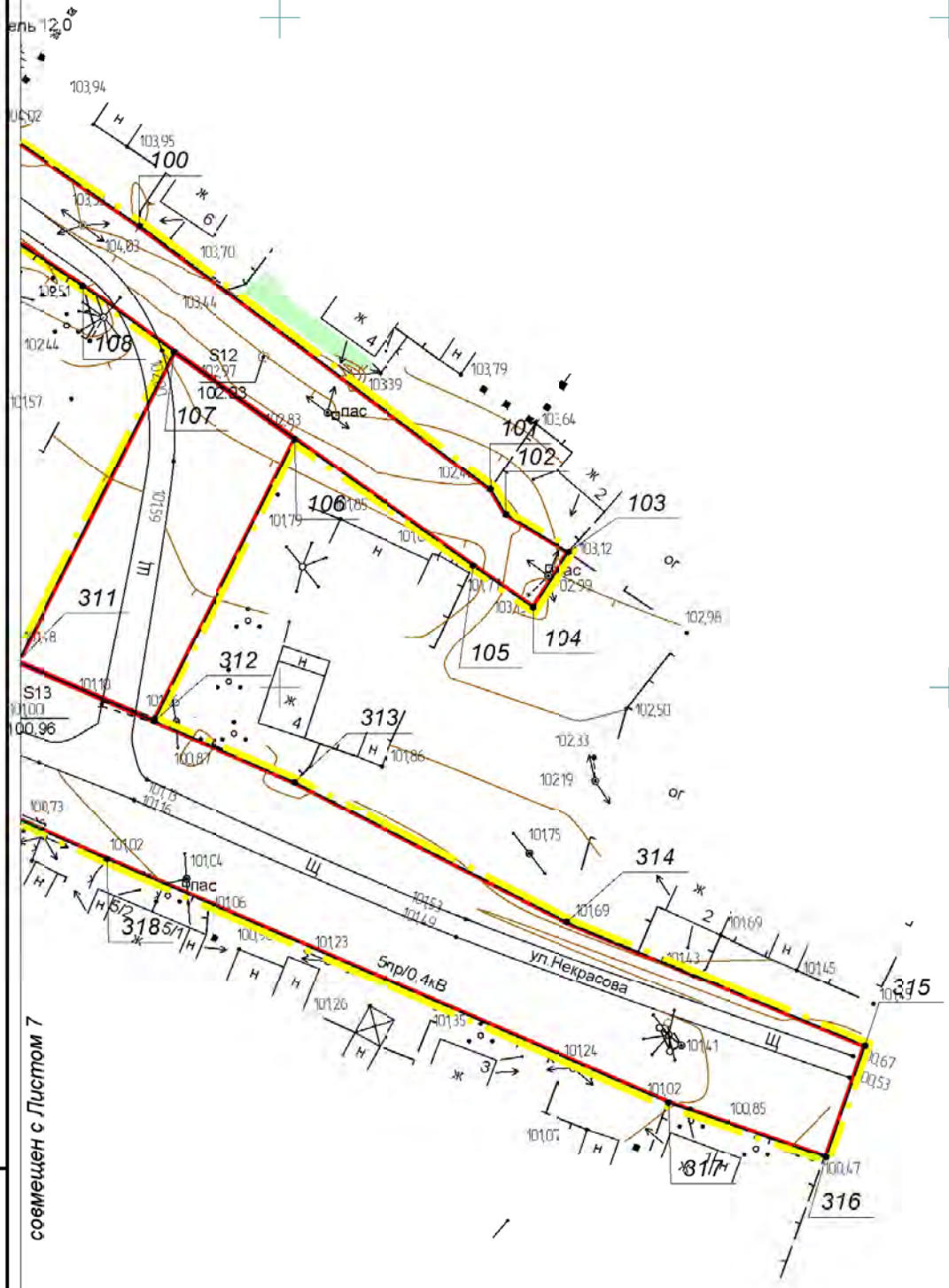

						ЛП-014-ППТ			
						Проект планировки и межевания территории в пределах элементов планировочной структуры - улично-дорожной сети (улица Ленина участки 1 и 2, улица Мира, улица Новая, улица Лесная, улица Школьная, улица Некрасова,улица Береговая, улица Заречная, улица Пушкина, улица Полевая участок 1 улица Набережная, проезд с Полевой на Заречную, проезд с Некрасова на Ленина восточный, проезд с Ленина на Лесную западный, проезд с трассы на северную окраину, проезд с Ленина на остров), территорий предназначенных дляразмещения разводящих сетей газоснабжения вне улично-дорожной сети села Самохвалово Шатровского района Курганской области			
Изм.	Кол.уч.	Лист	N док.	Подпись	Дата				
Директор		Теляков А.Ю			11.18	Проект планировки территории	Стадия	Лист	Листов
Разработал		Новгородова			11.18		П	8	12
						Чертеж красных линий. Чертеж границ зон планируемого размещения линейного объекта. М 1:1000	ООО "ЗауралЛеспроект"		

Взам. инв. N

Подп. и дата

Инв. N подл.

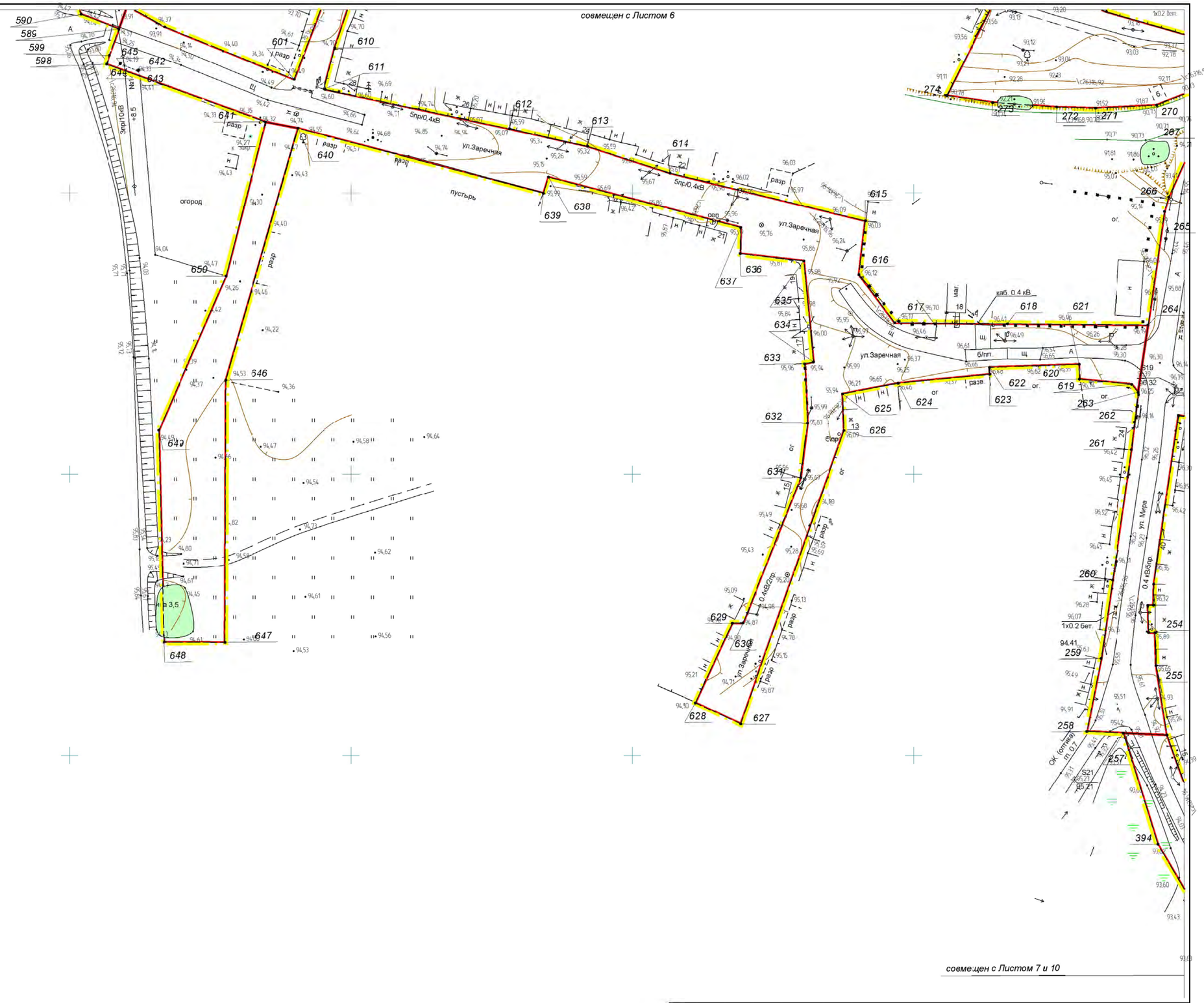

						ЛП-014-ППТ
						Проект планировки и межевания территории в пределах элементов планировочной структуры - улично-дорожной сети (улица Ленина участки 1 и 2, улица Мира, улица Новая, улица Лесная, улица Школьная, улица Некрасова,улица Береговая, улица Заречная, улица Пушкина, улица Полевая участок 1 улица Набережная, проезд с Полевой на Заречную, проезд с Некрасова на Ленина восточный, проезд с Ленина на Лесную западный, проезд с трассы на северную окраину, проезд с Ленина на остров), территорий предназначенных для размещения разводящих сетей газоснабжения вне улично-дорожной сети села Самохвалово Шатровского района Курганской области
Изм.	Кол.уч.	Лист	N док.	Подпись	Дата	
Директор		Теляков А.Ю.			11.18	Проект планировки территории
Разработал		Новгородова			11.18	

Стадия	Лист	Листов
П	9	12

Чертеж красных линий.
Чертеж границ зон планируемого размещения линейного объекта. М 1:1000

ООО "ЗауралЛеспроект"

Взам. инв. N

Подп. и дата

Инв. N подл.

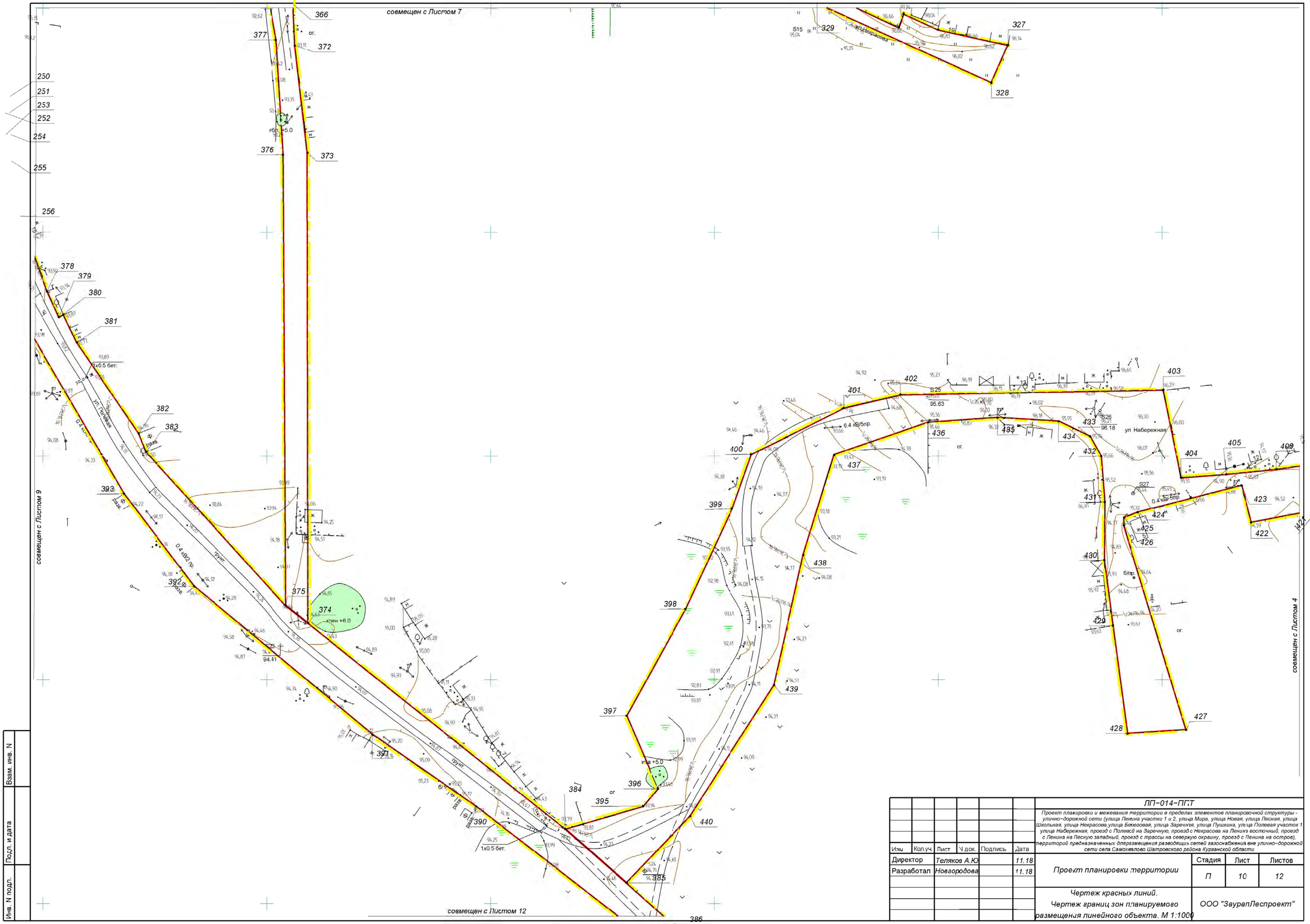

Изм.	Кол.уч.	Лист	N док.	Подпись	Дата	ЛП-014-ПГТ
						Проект планировки и межевания территории в пределах элементов планировочной структуры - улично-дорожной сети (улица Ленина участки 1 и 2, улица Мира, улица Новая, улица Лесная, улица Школьная, улица Некрасова,улица Береговая, улица Заречная, улица Пушкина, улица Полевая участок 1 улица Набережная, проезд с Полевой на Заречную, проезд с Некрасова на Ленина восточный, проезд с Ленина на Песную западный, проезд с трассы на северную окраину, проезд с Ленина на остров), территорий предназначенных для размещения разводящих сетей газоснабжения вне улично-дорожной сети села Самохвалово Шатровского района Курганской области
Директор		Теляков А.Ю			11.18	Проект планировки территории
Разработал		Новгородова			11.18	

Стадия	Лист	Листов
П	10	12

Чертеж красных линий.
Чертеж границ зон планируемого размещения линейного объекта. М 1:1000

ООО "ЗаурапЛеспроект"

Взам. инв. N

Подп. и дата

Инв. N подл.

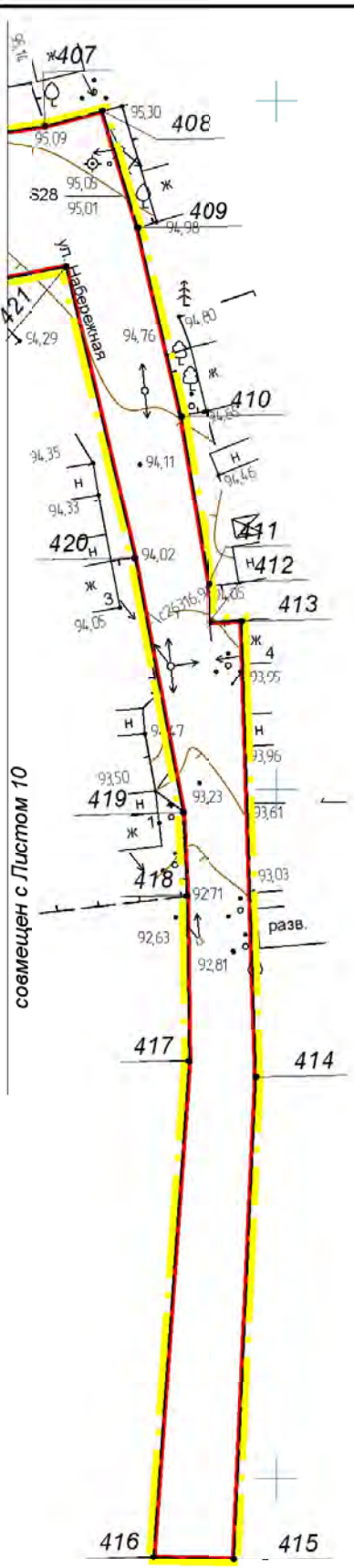

Взам. инв. N							
Подп. и дата							
Инв. N подл.							
						ЛП-014-ППТ	
						Проект планировки и межевания территории в пределах элементов планировочной структуры - улично-дорожной сети (улица Ленина участки 1 и 2, улица Мира, улица Новая, улица Лесная, улица Школьная, улица Некрасова,улица Береговая, улица Заречная, улица Пушкина, улица Полевая участок 1, улица Набережная, проезд с Полевой на Заречную, проезд с Некрасова на Ленина восточный, проезд с Ленина на Лесную западный, проезд с трассы на северную окраину, проезд с Ленина на остров), территорий предназначенных дляразмещения разводящих сетей газоснабжения вне улично-дорожной сети села Самохвалово Шатровского района Курганской области		
	Изм.	Кол.уч.	Лист	N док.	Подпись	Дата	
	Директор		Теляков А.Ю			11.18	Проект планировки территории
	Разработал		Новгородова			11.18	
							Чертеж красных линий. Чертеж границ зон планируемого размещения линейного объекта. М 1:1000

Стадия	Лист	Листов
П	11	12

ООО "ЗаурапЛеспроект"

совмещен с Листом 10

Взам. инв. N	Подп. и дата	Инв. N подл.

Изм.	Кол.уч.	Лист	N док.	Подпись	Дата	ЛП-014-ППТ
						Проект планировки и межевания территории в пределах элементов планировочной структуры - улично-дорожной сети (улица Ленина участки 1 и 2, улица Мира, улица Новая, улица Лесная, улица Школьная, улица Некрасова,улица Береговая, улица Заречная, улица Пушкина, улица Полевая участок 1 улица Набережная, проезд с Полевой на Заречную, проезд с Некрасова на Ленина восточный, проезд с Ленина на Лесную западный, проезд с трассы на северную окраину, проезд с Ленина на остров), территорий предназначенных дляразмещения разводящих сетей газоснабжения вне улично-дорожной сети села Самохвалово Шатровского района Курганской области
Директор		Теляков А.Ю.			11.18	Проект планировки территории
Разработал		Новгородова			11.18	
						Чертеж красных линий. Чертеж границ зон планируемого размещения линейного объекта. М 1:1000

Стадия	Лист	Листов
П	12	12

ООО "ЗауралЛеспроект"

Приложение

к чертежу красных линий и зон планируемого размещения линейного объекта

Перечень координат характерных точек красных линий

Перечень координат характерных точек красных линий		
Устанавливаемые красные линии		
Обозначение характерных точек	Координаты	
	X	У
ул. Ленина, участок 1		
19	572232,28	2341688,81
18	572252,45	2341712,32
54	572228,52	2341708,96
55	572218,27	2341711,79
56	572217,83	2341710,81
57	572174,96	2341732,70
58	572154,57	2341746,48
59	572135,32	2341761,07
60	572104,39	2341798,23
61	572068,72	2341849,34
62	572059,67	2341861,44
63	572062,48	2341863,81
64	572042,92	2341889,36
65	572032,71	2341902,71
66	572022,93	2341916,20
67	572015,18	2341927,37
68	572003,32	2341941,85
69	571967,49	2341991,78
70	571997,19	2342011,25
71	571992,35	2342018,39
72	571973,64	2342004,53
73	571962,80	2341998,31
74	571935,59	2342036,11
75	571918,78	2342055,06
76	571888,17	2342096,85
77	571866,84	2342129,55
78	571825,16	2342187,74
79	571815,52	2342200,23
80	571800,97	2342220,19
81	571795,13	2342228,92
82	571790,84	2342235,02
83	571784,92	2342243,51
84	571772,06	2342261,32
85	571769,72	2342259,58
86	571754,95	2342278,92
87	571758,90	2342281,83
88	571744,30	2342301,17
89	571735,11	2342317,77
90	571732,12	2342327,38
91	571723,98	2342321,20
92	571716,06	2342332,01
93	571710,86	2342335,77
94	571702,30	2342345,36
95	571692,90	2342359,87
96	571694,53	2342361,40
97	571637,64	2342439,67
98	571596,00	2342495,77

99	571553,90	2342556,83
100	571468,93	2342678,99
101	571429,68	2342731,44
102	571425,90	2342733,69
103	571420,27	2342743,09
104	571412,01	2342737,75
105	571418,24	2342728,85
106	571437,17	2342702,26
107	571450,16	2342684,12
108	571459,98	2342670,66
109	571526,23	2342571,57
110	571551,72	2342535,26
111	571585,96	2342483,36
112	571679,25	2342353,22
113	571706,87	2342317,67
114	571717,77	2342303,53
115	571773,51	2342231,18
116	571779,59	2342222,27
117	571812,17	2342170,83
118	571814,55	2342166,82
119	571815,07	2342165,97
120	571854,61	2342108,34
121	571832,54	2342093,50
122	571894,65	2342005,36
123	571916,59	2342020,73
124	571943,62	2341982,27
125	571939,60	2341979,80
126	571944,93	2341972,35
127	571954,62	2341958,79
128	571952,40	2341957,36
129	571981,40	2341913,77
130	571988,31	2341903,41
131	572035,76	2341838,15
132	572033,45	2341836,32
133	572044,42	2341822,24
134	572048,53	2341825,39
135	572079,87	2341784,78
136	572085,99	2341776,87
137	572109,21	2341747,25
138	572111,52	2341749,54
139	572126,96	2341765,21
140	572143,85	2341748,53
141	572184,39	2341714,24
142	572220,10	2341684,45
143	572227,21	2341685,79
19	572232,28	2341688,81
ул. Ленина, участок 2		
126	571944,93	2341972,35
125	571939,60	2341979,80
503	571936,91	2341978,14
504	571928,45	2341976,61
505	571923,90	2341982,79
506	571903,53	2341969,55
507	571855,85	2341948,22
508	571843,22	2341941,48

509	571821,05	2341974,32
510	571825,90	2342012,95
511	571835,70	2342020,44
512	571831,16	2342027,02
513	571793,82	2342099,56
514	571762,46	2342074,15
515	571775,21	2342052,69
516	571781,11	2342038,44
517	571783,84	2342011,52
518	571779,67	2341985,60
519	571815,24	2341932,65
520	571811,96	2341930,91
521	571810,20	2341912,15
480	571876,43	2341845,76
479	571886,26	2341851,15
522	571835,35	2341899,01
523	571838,48	2341901,55
524	571831,53	2341911,84
525	571837,58	2341916,27
526	571835,98	2341918,53
527	571843,68	2341923,88
528	571851,70	2341929,29
529	571848,30	2341936,02
530	571874,72	2341948,09
531	571873,78	2341950,20
532	571877,80	2341952,00
533	571878,72	2341949,92
534	571916,12	2341967,01
535	571922,67	2341957,52
126	571944,93	2341972,35
ул. Мира		
181	572006,12	2342529,97
182	572006,37	2342529,00
183	572005,40	2342528,75
184	572005,15	2342529,72
185	571919,06	2342515,22
186	571892,99	2342512,39
187	571883,39	2342505,56
188	571862,99	2342478,77
189	571836,05	2342433,08
190	571826,97	2342424,87
191	571829,14	2342422,09
192	571819,45	2342413,08
193	571792,71	2342390,43
194	571771,46	2342369,74
195	571768,14	2342373,71
92	571716,06	2342332,01
91	571723,98	2342321,20
90	571732,12	2342327,38
196	571764,55	2342352,01
197	571788,57	2342369,12
198	571816,91	2342391,17
199	571815,20	2342392,91
200	571831,50	2342406,80
201	571849,98	2342426,79

202	571864,75	2342448,20
203	571893,00	2342428,35
204	571910,43	2342444,41
205	571908,69	2342446,75
206	571947,66	2342481,61
207	571993,08	2342479,27
42	572011,38	2342473,12
41	572074,77	2342499,54
208	572061,94	2342539,38
181	572006,12	2342529,97
114	571717,77	2342303,53
113	571706,87	2342317,67
225	571698,08	2342309,78
226	571696,09	2342311,48
227	571673,48	2342292,65
228	571653,15	2342276,66
229	571640,12	2342267,22
230	571641,56	2342265,08
231	571636,91	2342260,92
232	571616,88	2342245,56
233	571594,16	2342229,19
234	571592,72	2342231,51
235	571555,93	2342205,97
236	571544,57	2342198,08
237	571546,67	2342195,19
238	571497,30	2342159,99
239	571494,39	2342158,36
240	571464,53	2342138,89
241	571449,45	2342128,39
242	571452,48	2342121,94
243	571439,24	2342114,46
244	571416,72	2342106,32
245	571359,99	2342097,99
246	571335,60	2342099,06
247	571327,60	2342097,80
248	571320,54	2342096,69
249	571320,97	2342093,90
250	571260,80	2342085,19
251	571253,47	2342085,03
252	571253,36	2342083,09
253	571243,73	2342083,40
254	571243,67	2342085,59
255	571231,91	2342085,97
256	571207,29	2342089,85
257	571207,98	2342074,43
258	571208,57	2342061,38
259	571234,41	2342066,50
260	571262,37	2342070,54
261	571308,73	2342077,23
262	571318,57	2342078,39
263	571329,19	2342079,62
264	571353,02	2342083,16
265	571393,35	2342088,93
266	571398,50	2342090,46

267	571419,35	2342099,73
268	571441,42	2342107,78
269	571436,87	2342100,38
270	571431,22	2342086,13
271	571430,13	2342064,50
272	571430,55	2342050,71
273	571432,17	2342027,98
274	571434,61	2342011,63
275	571470,33	2342029,65
276	571468,24	2342033,74
277	571475,08	2342036,49
278	571469,89	2342048,74
279	571471,46	2342049,80
280	571464,32	2342068,23
281	571454,33	2342103,15
282	571472,65	2342114,84
283	571471,55	2342117,27
284	571478,28	2342121,25
285	571479,64	2342119,68
286	571503,19	2342138,82
287	571501,89	2342140,50
288	571523,90	2342155,76
289	571601,77	2342215,66
290	571599,99	2342218,14
291	571628,69	2342238,70
292	571681,71	2342278,84
293	571704,20	2342295,65
114	571717,77	2342303,53
ул. Новая		
170	572334,19	2342370,67
171	572285,49	2342440,37
172	572244,71	2342501,42
173	572149,88	2342641,45
174	572129,53	2342626,00
175	572162,31	2342579,12
176	572194,65	2342532,97
177	572219,37	2342498,45
178	572227,01	2342488,51
179	572318,86	2342359,55
170	572334,19	2342370,67
ул. Лесная		
1	572453,99	2341557,09
2	572380,52	2341653,10
3	572355,19	2341685,90
4	572339,32	2341708,16
5	572323,06	2341728,56
6	572301,53	2341751,74
7	572287,75	2341736,76
8	572338,61	2341672,66
9	572394,79	2341601,90
10	572439,08	2341545,72
1	572453,99	2341557,09
14	572300,02	2341777,38
13	572321,12	2341801,77

29	572312,29	2341875,50
30	572249,38	2342045,06
31	572221,70	2342120,55
32	572217,54	2342144,57
33	572247,97	2342166,40
34	572197,20	2342243,65
35	572128,00	2342368,90
36	572154,94	2342390,89
37	572134,73	2342418,73
38	572126,50	2342429,45
39	572118,44	2342440,53
40	572103,72	2342458,93
41	572074,77	2342499,54
42	572011,38	2342473,12
43	572044,21	2342453,35
44	572084,37	2342395,96
45	572092,63	2342383,52
46	572095,34	2342378,82
47	572122,98	2342336,21
48	572134,09	2342317,87
49	572182,75	2342227,40
50	572200,29	2342117,97
51	572227,79	2342042,88
52	572232,31	2342030,54
53	572290,78	2341873,50
14	572300,02	2341777,38
ул. Школьная		
46	572095,34	2342378,82
45	572092,63	2342383,52
44	572084,37	2342395,96
152	572009,30	2342344,30
153	571958,14	2342306,89
154	571950,86	2342301,80
155	571949,37	2342300,81
156	571941,59	2342295,01
157	571923,27	2342281,37
158	571902,71	2342266,26
159	571880,16	2342251,67
160	571859,19	2342233,96
79	571815,52	2342200,23
78	571825,16	2342187,74
161	571843,99	2342202,37
162	571875,64	2342225,52
163	571886,12	2342233,27
164	571893,78	2342239,59
165	571909,05	2342250,12
166	571942,27	2342273,41
167	571975,69	2342296,64
168	572014,91	2342325,16
169	572053,52	2342350,54
46	572095,34	2342378,82
178	572227,01	2342488,51
177	572219,37	2342498,45
38	572126,50	2342429,45

37	572134,73	2342418,73
180	572172,63	2342450,18
178	572227,01	2342488,51
ул. Некрасова		
235	571555,93	2342205,97
294	571537,82	2342246,13
295	571532,68	2342259,98
296	571531,36	2342267,42
297	571527,27	2342275,70
298	571523,35	2342283,50
299	571519,60	2342298,14
300	571517,26	2342314,96
301	571514,69	2342322,67
302	571508,22	2342362,06
303	571500,12	2342389,21
304	571497,12	2342388,36
305	571482,27	2342433,05
306	571477,85	2342444,90
307	571461,28	2342499,88
308	571456,33	2342513,95
309	571436,15	2342575,45
310	571408,45	2342650,13
311	571403,80	2342660,89
312	571395,03	2342681,20
313	571385,97	2342702,18
314	571365,03	2342742,81
315	571346,56	2342787,29
316	571329,99	2342781,53
317	571338,11	2342758,05
318	571374,42	2342674,25
319	571431,55	2342546,02
320	571441,83	2342520,07
321	571437,95	2342517,79
322	571429,35	2342514,31
323	571304,60	2342454,43
324	571291,45	2342482,27
325	571297,57	2342484,56
326	571290,52	2342499,93
327	571283,63	2342531,10
328	571266,82	2342523,69
329	571302,11	2342445,94
330	571387,82	2342488,47
331	571421,42	2342503,01
332	571445,66	2342512,14
333	571451,49	2342496,38
334	571456,18	2342487,20
335	571466,50	2342453,46
336	571495,87	2342357,57
337	571502,41	2342318,23
338	571505,45	2342310,91
339	571517,80	2342268,67
340	571521,41	2342261,60
341	571501,22	2342249,91
342	571493,29	2342240,09
343	571494,78	2342238,33

344	571483,00	2342229,26
345	571455,47	2342213,06
346	571457,38	2342200,34
347	571475,74	2342211,53
348	571495,65	2342224,74
349	571526,92	2342244,74
350	571535,23	2342226,33
236	571544,57	2342198,08
235	571555,93	2342205,97
ул. Береговая		
441	571903,45	2341205,85
442	571923,50	2341196,54
443	571967,15	2341206,74
444	571936,99	2341300,40
445	571899,15	2341405,35
446	571878,10	2341468,52
447	571859,49	2341509,24
448	571853,25	2341504,22
449	571833,32	2341492,94
450	571849,19	2341466,96
451	571857,67	2341453,51
452	571886,05	2341376,04
453	571933,31	2341242,71
454	571936,25	2341242,09
455	571935,63	2341239,15
456	571936,90	2341229,64
457	571901,95	2341213,49
441	571903,45	2341205,85
ул. Заречная		
570	571676,02	2341524,54
571	571663,34	2341546,09
572	571649,18	2341562,84
573	571645,24	2341571,83
574	571646,47	2341595,59
575	571650,94	2341598,64
576	571633,55	2341626,49
577	571644,01	2341632,40
578	571628,50	2341662,69
579	571614,21	2341653,58
580	571602,39	2341671,19
581	571583,92	2341659,25
582	571564,59	2341678,33
583	571559,18	2341686,46
584	571551,42	2341680,18
585	571515,10	2341709,36
586	571503,77	2341694,34
587	571480,38	2341703,45
588	571466,32	2341720,48
589	571458,17	2341717,50
590	571463,41	2341704,06
591	571521,11	2341675,68
592	571561,77	2341644,14
593	571591,58	2341609,99
594	571604,95	2341591,56
595	571636,56	2341548,55

596	571660,09	2341523,45
597	571668,28	2341517,30
570	571676,02	2341524,54
598	571445,72	2341713,05
599	571448,80	2341714,03
589	571458,17	2341717,50
588	571466,32	2341720,48
600	571458,99	2341733,75
601	571440,34	2341779,74
602	571488,13	2341797,89
603	571575,13	2341832,75
604	571577,67	2341860,23
605	571569,72	2341856,58
606	571570,99	2341853,95
607	571543,23	2341833,91
608	571521,26	2341822,13
609	571485,97	2341805,88
610	571451,51	2341794,21
611	571436,88	2341790,41
612	571422,81	2341856,25
613	571416,57	2341884,05
614	571407,05	2341913,22
615	571390,03	2341982,71
616	571371,04	2341980,46
617	571353,82	2341993,16
618	571353,49	2342033,16
264	571353,02	2342083,16
263	571329,19	2342079,62
619	571331,98	2342077,34
620	571333,76	2342058,72
621	571339,00	2342058,61
622	571337,94	2342026,87
623	571335,51	2342026,99
624	571332,34	2341994,40
625	571328,57	2341974,70
626	571315,56	2341975,18
627	571211,27	2341938,46
628	571218,77	2341922,35
629	571247,03	2341935,42
630	571247,12	2341939,30
631	571298,78	2341959,74
632	571318,12	2341962,17
633	571339,15	2341961,20
634	571339,88	2341964,24
635	571375,88	2341960,83
636	571378,43	2341938,22
637	571387,67	2341938,46
638	571405,60	2341870,17
639	571399,82	2341868,40
640	571422,99	2341781,17
641	571425,28	2341769,55
598	571445,72	2341713,05
642	571443,60	2341724,50

643	571446,12	2341718,08
644	571445,85	2341717,97
645	571443,33	2341724,39
642	571443,60	2341724,50
246	571335,60	2342099,06
351	571337,08	2342119,72
352	571340,60	2342137,34
353	571344,84	2342136,78
354	571347,95	2342188,10
355	571351,46	2342208,65
356	571351,19	2342227,40
357	571353,03	2342227,49
358	571353,02	2342264,91
359	571337,43	2342262,95
360	571326,58	2342334,52
361	571308,09	2342335,71
362	571317,70	2342278,94
363	571321,87	2342279,55
364	571327,66	2342261,36
365	571307,74	2342255,87
366	571301,92	2342211,72
367	571337,42	2342209,34
368	571336,15	2342194,85
369	571335,09	2342175,65
370	571330,59	2342132,93
371	571326,90	2342104,18
247	571327,60	2342097,80
246	571335,60	2342099,06
641	571425,28	2341769,55
640	571422,99	2341781,17
646	571333,41	2341755,47
647	571240,12	2341755,13
648	571240,20	2341733,51
649	571315,61	2341731,69
650	571370,52	2341755,56
641	571425,28	2341769,55
ул. Пушкина		
130	571988,31	2341903,41
129	571981,40	2341913,77
478	571914,80	2341869,91
479	571886,26	2341851,15
480	571876,43	2341845,76
481	571849,40	2341830,94
482	571837,53	2341819,86
483	571836,55	2341818,88
484	571836,90	2341818,47
485	571833,81	2341815,24
486	571815,36	2341802,88
487	571801,36	2341791,14
488	571792,28	2341782,84
489	571788,10	2341779,72
490	571760,24	2341758,66
491	571767,90	2341748,22

492	571773,89	2341725,13
493	571781,56	2341714,47
494	571794,30	2341697,56
463	571864,88	2341597,20
462	571884,20	2341611,15
495	571833,63	2341669,50
496	571796,99	2341715,02
497	571794,55	2341713,14
498	571784,00	2341726,35
499	571779,45	2341758,10
500	571806,98	2341782,86
501	571819,08	2341792,19
502	571935,45	2341869,14
130	571988,31	2341903,41
ул. Полевая, участок 1		
257	571207,98	2342074,43
256	571207,29	2342089,85
378	571173,67	2342101,86
379	571162,16	2342107,13
380	571163,34	2342109,07
381	571150,76	2342115,09
382	571110,20	2342142,75
383	571101,98	2342146,04
375	571033,31	2342208,32
374	571025,28	2342218,40
384	570933,34	2342333,33
385	570909,21	2342360,78
386	570890,78	2342381,37
387	570863,34	2342377,17
388	570867,43	2342360,81
389	570887,84	2342365,21
390	570943,35	2342293,52
391	570975,58	2342247,12
392	571041,76	2342167,47
393	571083,21	2342136,08
394	571168,49	2342086,62
257	571207,98	2342074,43
ул. Набережная		
384	570933,34	2342333,33
395	570943,47	2342368,11
396	570951,32	2342374,68
397	570983,98	2342360,81
398	571031,63	2342387,00
399	571076,44	2342407,83
400	571100,74	2342416,35
401	571121,42	2342457,76
402	571127,36	2342482,97
403	571129,62	2342600,54
404	571090,37	2342608,51
405	571091,89	2342628,63
406	571094,14	2342651,03
407	571096,35	2342666,48
408	571098,56	2342674,75
409	571081,58	2342679,82
410	571054,16	2342686,12

411	571029,86	2342690,17
412	571024,38	2342690,29
413	571024,51	2342694,93
414	570958,25	2342697,02
415	570888,39	2342693,84
416	570888,62	2342682,08
417	570960,57	2342687,23
418	570984,46	2342686,93
419	570996,67	2342686,36
420	571033,61	2342679,42
421	571075,94	2342669,49
422	571070,26	2342639,78
423	571086,82	2342635,49
424	571074,86	2342589,16
425	571072,43	2342583,00
426	571069,04	2342582,92
427	570977,68	2342610,63
428	570975,98	2342584,47
429	571024,10	2342578,01
430	571053,56	2342574,17
431	571079,50	2342574,38
432	571099,99	2342572,78
433	571108,85	2342567,87
434	571115,58	2342553,78
435	571117,18	2342526,45
436	571115,04	2342495,39
437	571100,59	2342453,47
438	571055,88	2342439,68
439	570997,65	2342426,63
440	570939,04	2342389,19
385	570909,21	2342360,78
384	570933,34	2342333,33
проезд с ул. Полевой на ул. Заречную		
368	571336,15	2342194,85
367	571337,42	2342209,34
366	571301,92	2342211,72
372	571283,45	2342212,54
373	571235,64	2342218,07
374	571025,28	2342218,40
375	571033,31	2342208,32
376	571234,78	2342207,19
377	571286,04	2342204,02
368	571336,15	2342194,85
проезд с ул. Некрасова на ул. Ленина восточный		
107	571450,16	2342684,12
106	571437,17	2342702,26
312	571395,03	2342681,20
311	571403,80	2342660,89
107	571450,16	2342684,12
проезд с ул. Ленина на ул. Лесную западный		
52	572232,31	2342030,54
51	572227,79	2342042,88
144	572164,19	2341997,36
145	572064,47	2341924,95
65	572032,71	2341902,71

64	572042,92	2341889,36
146	572076,25	2341914,20
147	572121,13	2341946,41
148	572122,60	2341944,36
149	572158,98	2341959,62
150	572179,37	2341976,83
151	572174,27	2341983,58
52	572232,31	2342030,54
проезд с трассы на северную окраину		
11	572475,62	2341931,05
12	572456,57	2341955,00
13	572321,12	2341801,77
14	572300,02	2341777,38
15	572276,17	2341748,11
16	572271,29	2341739,43
17	572267,09	2341729,25
18	572252,45	2341712,32
19	572232,28	2341688,81
20	572242,11	2341680,35
7	572287,75	2341736,76
6	572301,53	2341751,74
21	572312,99	2341763,70
22	572364,80	2341813,37
23	572403,72	2341767,02
24	572426,26	2341784,79
25	572419,61	2341792,29
26	572412,41	2341800,98
27	572386,44	2341834,12
28	572433,00	2341884,62
11	572475,62	2341931,05
проезд с ул. Ленина на остров		
521	571810,20	2341912,15
520	571811,96	2341930,91
560	571800,10	2341930,34
561	571695,59	2341954,77
562	571667,10	2341993,26
563	571642,63	2341982,77
564	571646,57	2341973,58
565	571659,88	2341979,28
566	571686,32	2341943,77
567	571729,86	2341933,65
568	571762,37	2341897,94
569	571795,39	2341916,40
521	571810,20	2341912,15
ул. Зеленая		
136	572085,99	2341776,87
135	572079,87	2341784,78
458	572062,25	2341770,95
459	572031,03	2341742,21
460	571934,67	2341656,61
461	571911,64	2341635,90
462	571884,20	2341611,15
463	571864,88	2341597,20
464	571797,57	2341543,98
465	571819,57	2341510,37

466	571828,49	2341515,37
467	571840,18	2341521,94
468	571879,44	2341553,49
469	571879,62	2341560,76
470	571877,63	2341566,31
471	571894,94	2341579,90
472	571899,90	2341576,91
473	571907,14	2341575,42
474	572029,30	2341670,69
475	572002,76	2341703,22
476	572039,42	2341736,31
477	572067,63	2341761,75
136	572085,99	2341776,87

Схема расположения листов

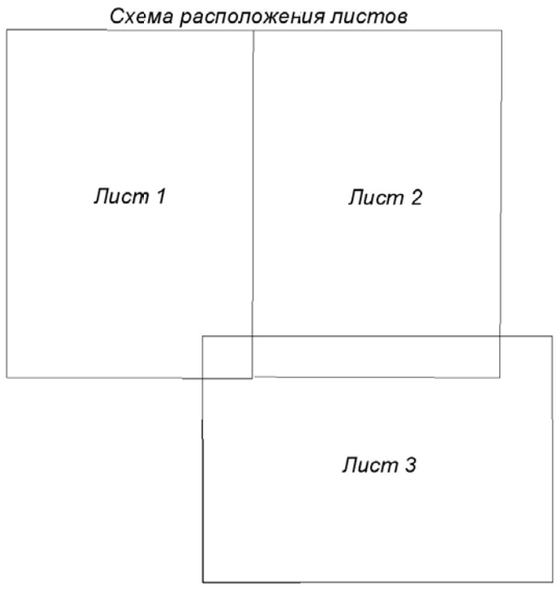

Условные обозначения:

- граница территории проетирования;
- граница зоны планируемого размещения линейного объекта;
- •н1 - обозначение характерной точки зоны размещения линейного объекта;
- :ЗУ1 - обозначение образумого земельного участка.

Перечень координат характерных точек границ зон планируемого размещения линейного объекта приведен в текстовой части Проекта планировки и межевания территории

Экспликация зон планируемого размещения

обозначение на плане	наименование	площадь (га)	примечание
:ЗУ1	для размещения линейного объекта	2,97	ул. Ленина, участок 1
:ЗУ2	для размещения линейного объекта	0,89	ул. Ленина участок 2
:ЗУ3(1)	для размещения линейного объекта	1,37	ул. Мира
:ЗУ3(2)	для размещения линейного объекта	1,23	ул. Мира
:ЗУ4	для размещения линейного объекта	0,72	ул. Новая
:ЗУ5(1)	для размещения линейного объекта	0,51	ул. Лесная
:ЗУ5(2)	для размещения линейного объекта	2,22	ул. Лесная
:ЗУ6(1)	для размещения линейного объекта	0,14	ул. Школьная
:ЗУ6(2)	для размещения линейного объекта	0,60	ул. Школьная
:ЗУ7	для размещения линейного объекта	1,18	ул. Некрасова
:ЗУ8	для размещения линейного объекта	0,82	ул. Береговая
:ЗУ9	для размещения линейного объекта	0,84	ул. Заречная
:ЗУ10(1)	для размещения линейного объекта	1,08	ул. Заречная
:ЗУ10(2)	для размещения линейного объекта	0,49	ул. Заречная
:ЗУ11	для размещения линейного объекта	0,32	хоз. проезд
:ЗУ12	для размещения линейного объекта	0,61	ул. Пушкина
:ЗУ13	для размещения линейного объекта	0,84	ул. Полевая участок 1
:ЗУ14	для размещения линейного объекта	1,66	ул. Набережная
:ЗУ15	для размещения линейного объекта	0,32	проезд с Полевой на Заречную
:ЗУ16	для размещения линейного объекта	0,11	проезд с некрасова на Ленина восточный
:ЗУ17	для размещения линейного объекта	0,43	проезд с Ленина на Лесную западный
:ЗУ18	для размещения линейного объекта	0,96	проезд с трассы на северную окраину
:ЗУ19	для размещения линейного объекта	0,34	проезд с Ленина на остров
:ЗУ20	для размещения линейного объекта	1,28	ул. Зеленая

Взам. инв. N

Подп. и дата

Инв. N подл.

Изм.	Кол.уч.	Лист	N док.	Подпись	Дата
Директор		Теляков А.Ю.			11.18
Разработал		Новгородова			11.18

ЛП-014-ПМТ

Проект планировки и межевания территории в пределах элементов планировочной структуры - улично-дорожной сети (улица Ленина участки 1 и 2 улица Мира, улица Новая, улица Лесная, улица Школьная улица Некрасова,улица Береговая, улица Заречная, улица Пушкина, улица Полевая участок 1 улица Набережная, проезд с Полевой на Заречную, проезд с Некрасова на Ленина восточный, проезд с Ленина на Лесную западный проезд с трассы на северную окраину, проезд с Ленина на остров), территорий предназначенных дляразмещения разводящих сетей газоснабжения вне улично-дорожной сети села Самохвалово Шатровского района Курганской области

проект межевания территории (основная часть)	Стадия	Лист	Листов
	П	1	3
Чертеж межевания территории М 1:2000	ООО "ЗауралЛеспроект"		

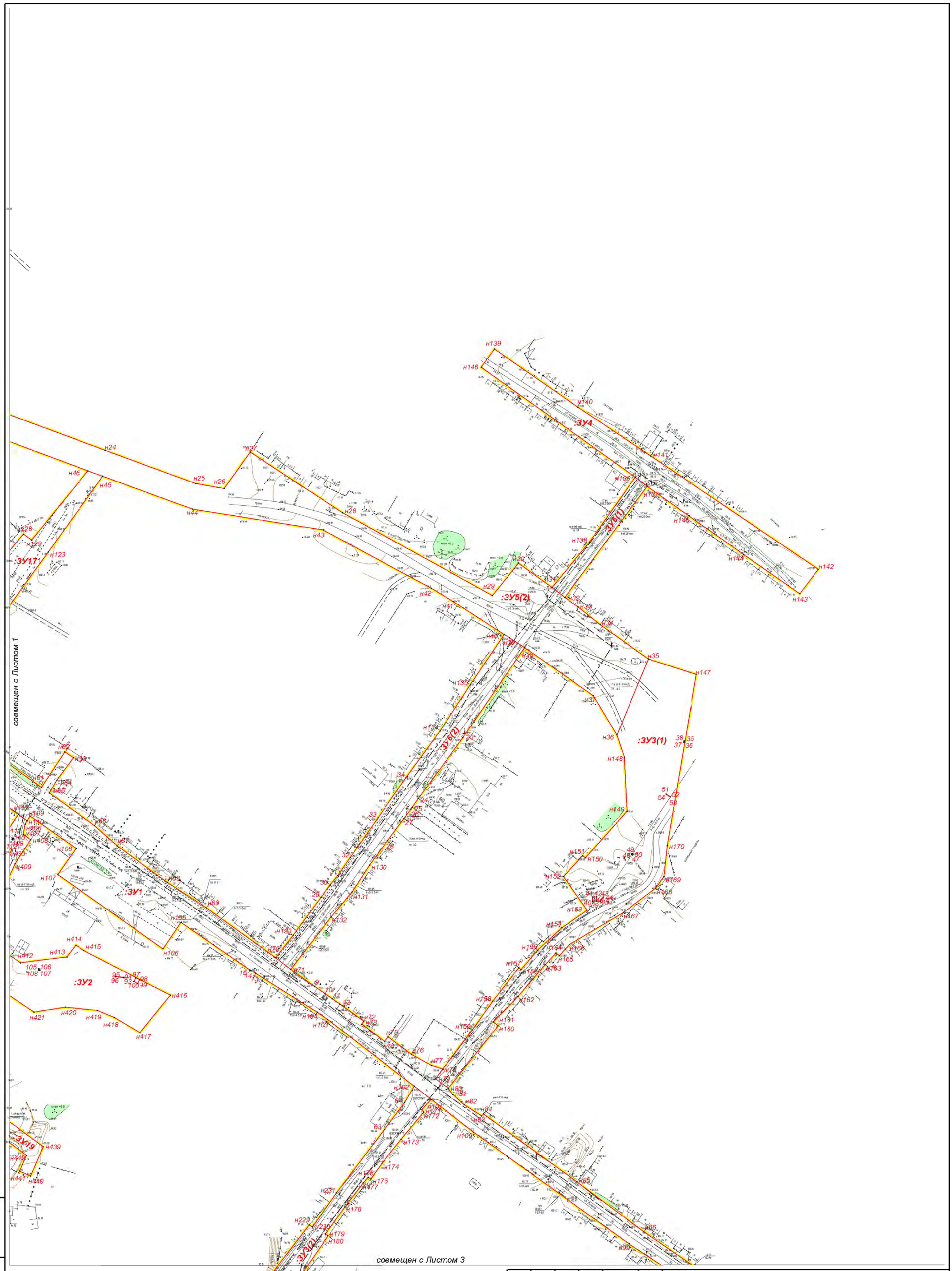

Взам. инв. N	Подп. и дата	Инв. N подл.

Изм.	Кол.уч.	Лист	N док.	Подпись	Дата
Директор		Теляков А.Ю.			11.18
Разработал		Новгородова			11.18

ЛП–014–ПМТ

Проект планировки и межевания территории в пределах элементов планировочной структуры - улично–дорожной сети (улице Ленина участки 1 и 2, улица Мира, улица Новая, улица Лесная, улица Школьная, улица Некрасова,улица Береговая, улица Заречная, улица Пушкина, улица Полевая участок 1 улица Набережная, проезд с Полевой на Заречную, проезд с Некрасова на Ленина восточный, проезд с Ленина на Лесную западный, проезд с трассы на северную окраину, проезд с Ленина на остров), территорий предназначенных для размещения разводящих сетей газоснабжения вне улично–дорожной сети села Самохвалово Шатровского района Курганской области

проект межевания территории (основная часть)

Стадия	Лист	Листов
П	2	3

Чертеж межевания территории М 1:2000

ООО "ЗауралЛеспроект"

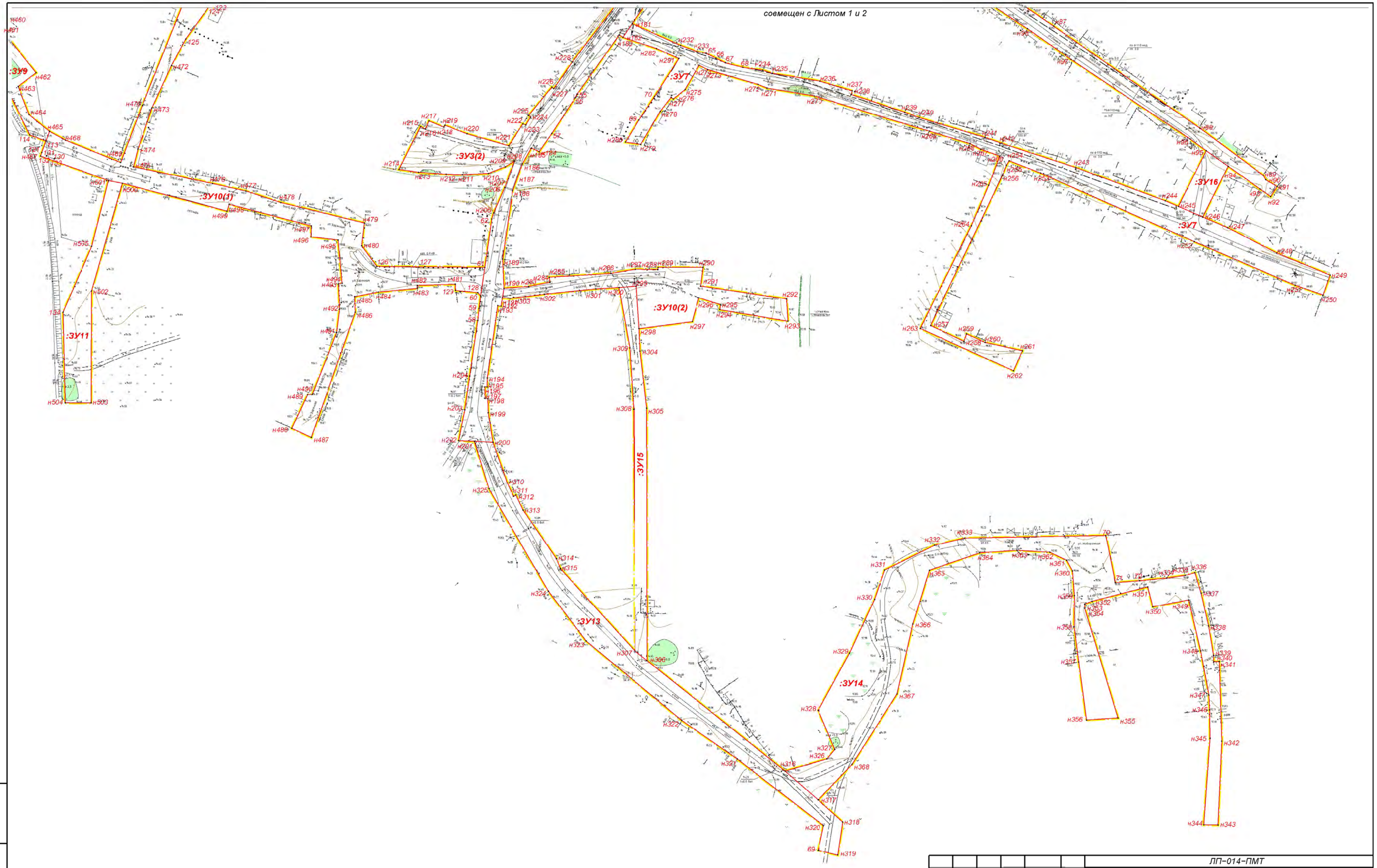

Изм	Кол.уч	Лист	N док.	Подпись	Дата	ЛП-014-ПМТ		
						Проект планировки и межевания территории в пределах элементов планировочной структуры - улично-дорожной сети (улица Ленина участки 1 и 2, улица Мира, улица Новая, улица Лесная, улица Школьная, улица Некрасова,улица Березовая, улица Заречная, улица Пушкина, улица Полевая участок 1 улица Набережная, проезд с Полевой на Заречную, проезд с Некрасова на Ленина восточный, проезд с Ленина на Лесную западный, проезд с трассы на северную окраину, проезд с Ленина на остров), территорий предназначенных для размещения разводящих сетей газоснабжения вне улично-дорожной сети села Самохвалово Шатровского района Курганской области		
Директор		Теляков А.Ю			11.18	проект межевания территории (основная часть)	Стадия	Лист	Листов
Разработал		Новгородова			11.18		П	3	3
						Чертеж межевания территории М 1:2000	ООО "ЗаурапЛеспроект"		

Взам. инв. N

Подп. и дата

Инв. N подл.