ГЕНЕРАЛЬНЫЙ ПЛАН САМОХВАЛОВСКОГО СЕЛЬСОВЕТА ШАТРОВСКОГО РАЙОНА КУРГАНСКОЙ ОБЛАСТИ

КАРТЫ ТЕРРИТОРИАЛЬНОГО ПЛАНИРОВАНИЯ

Карта функциональных зон поселения

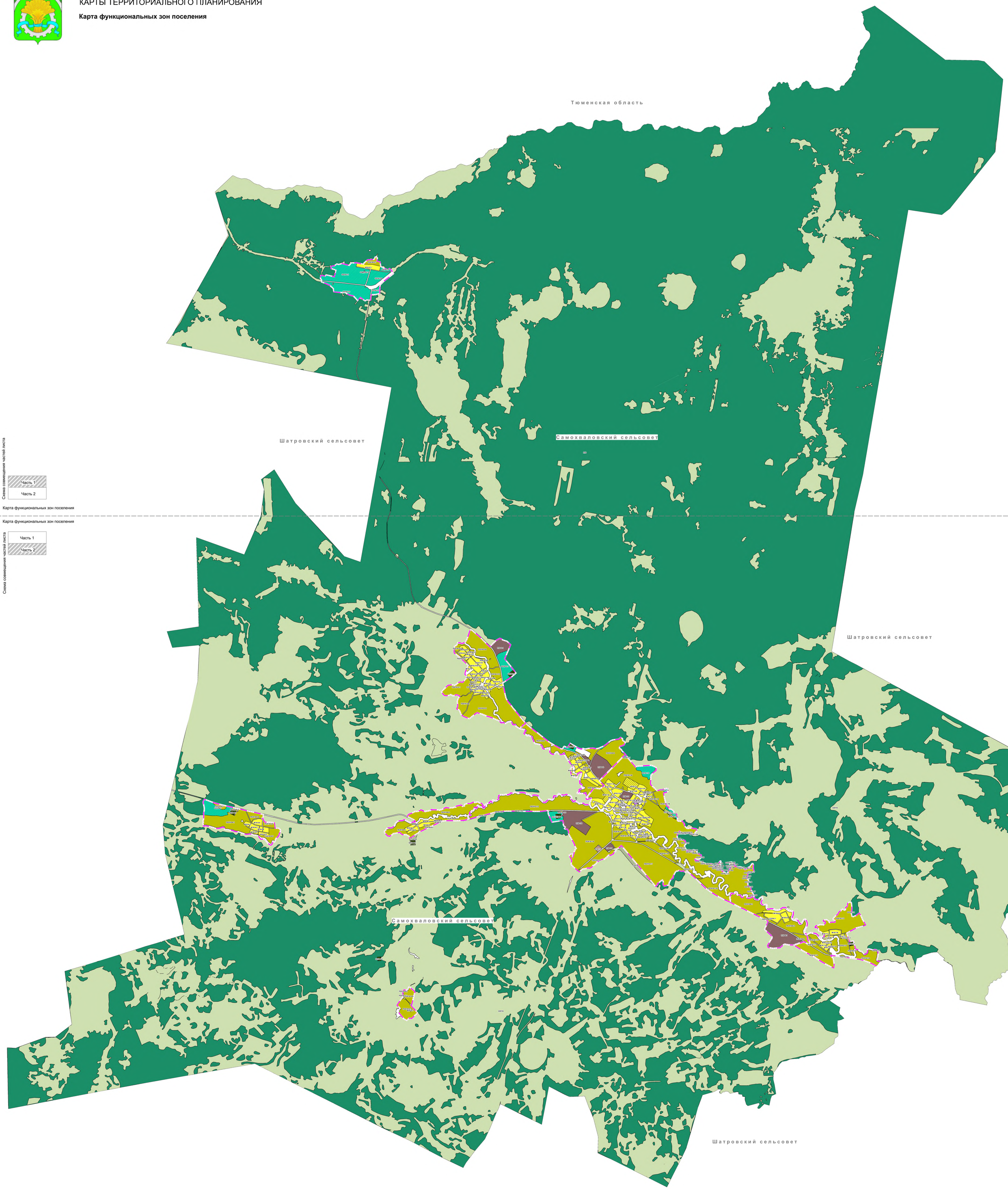

Схема совмещения частей листа

Часть 1

Часть 2

Карта функциональных зон поселения

Карта функциональных зон поселения

Схема совмещения частей листа

Часть 1

Часть 2

Утвержден Решением Шатровской районной Думы от _____ №_____
«Об утверждении генерального плана Самохваловского сельсовета» МП

С

Фрагменты на населенные пункты в части функциональных зон

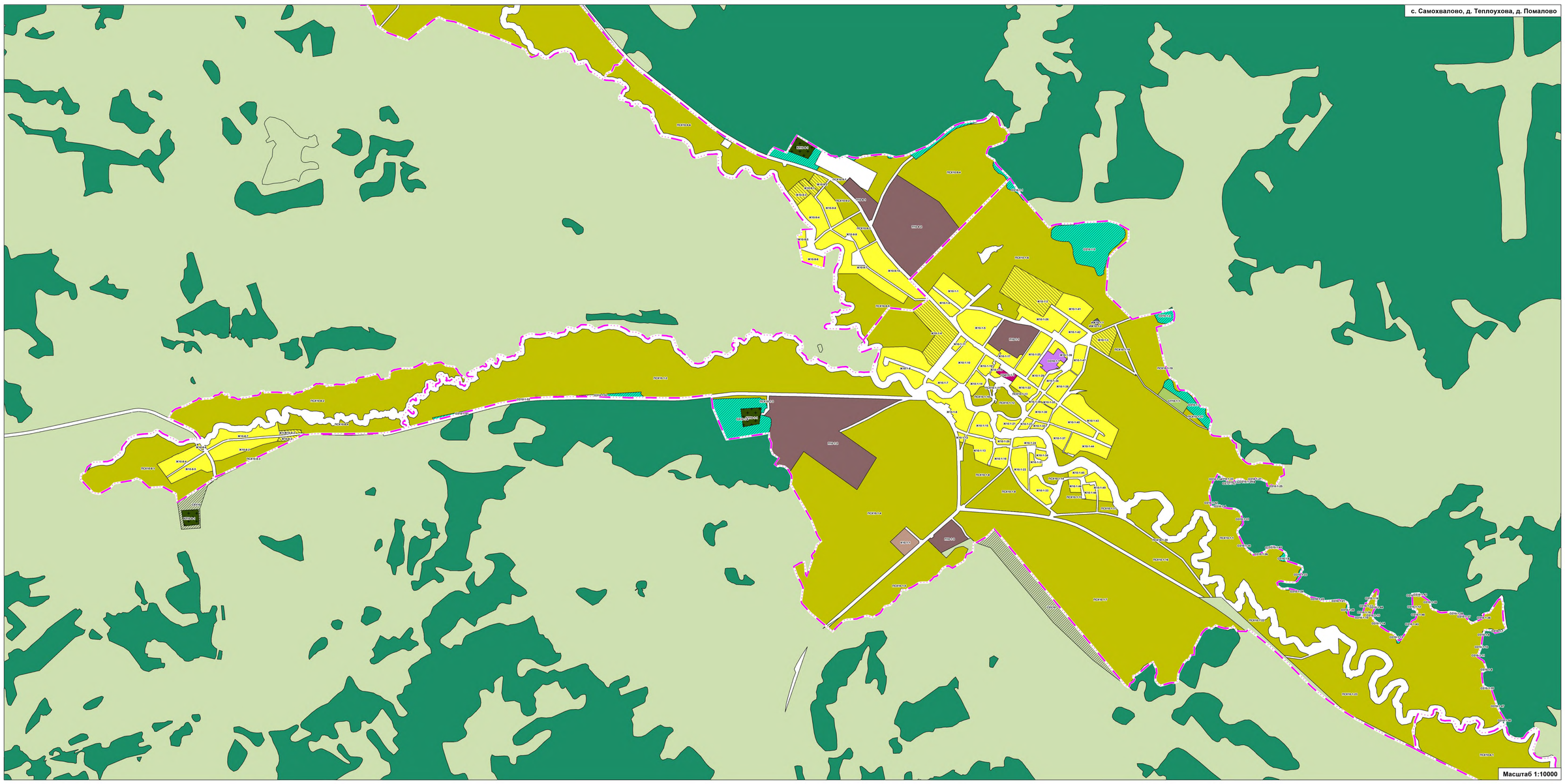

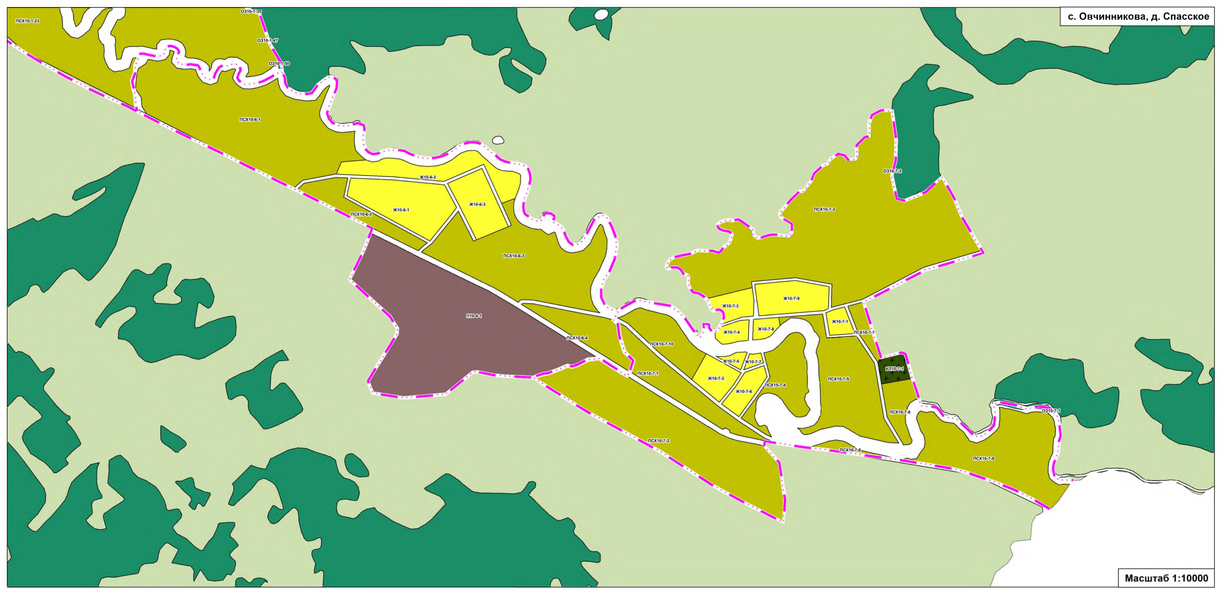

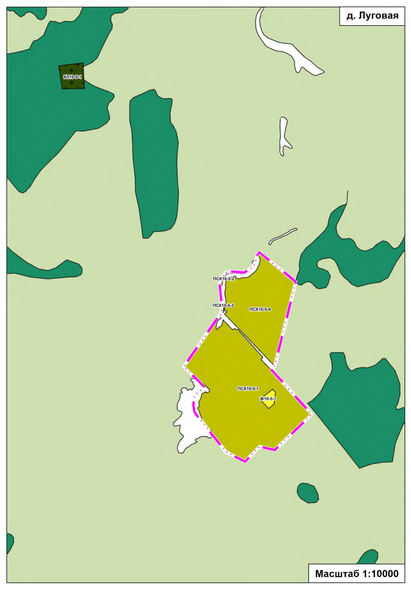

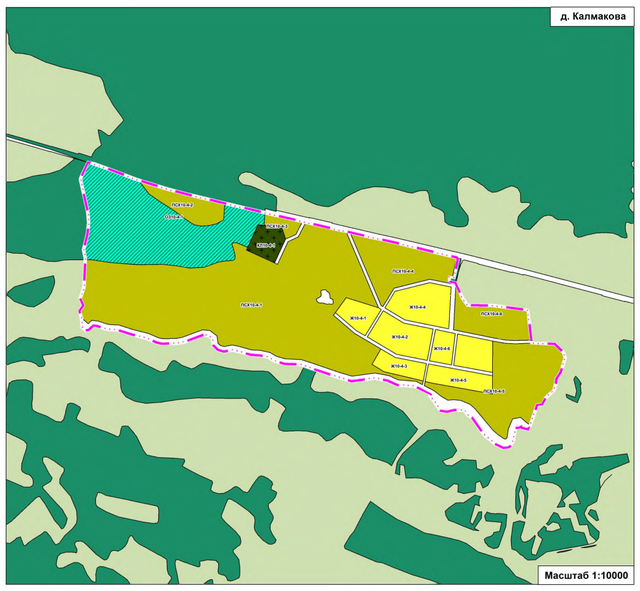

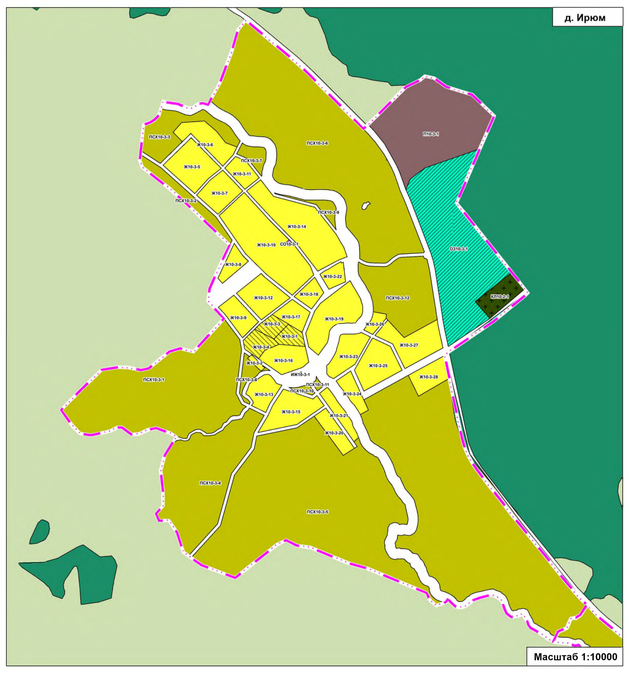

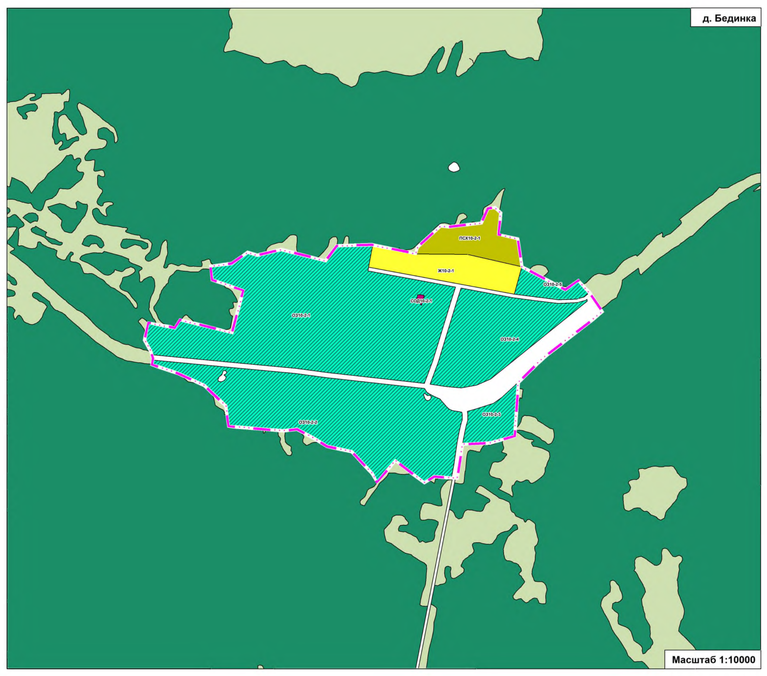

УСЛОВНЫЕ ОБОЗНАЧЕНИЯ

Границы субъектов Российской Федерации, муниципальных образований, населенных пунктов

Границы единиц административно-территориального деления Российской Федерации

Граница населенного пункта

Функциональные зоны

- Зона застройки индивидуальными жилыми домами
- Зона смешанной и общественно-деловой застройки
- Зона специализированной общественной застройки
- Производственная зона
- Коммунально-складская зона
- Зона инженерной инфраструктуры
- Зоны сельскохозяйственных угодий
- Производственная зона сельскохозяйственных предприятий
- Зона лесов
- Зона озелененных территорий общего пользования (лесопарки, парки, сады, скверы, бульвары, городские леса)
- Зона кладбищ
- Зоны специального назначения

Нумерация функциональных зон

Ж10-1-1 — Порядковый номер функциональной зоны

500 м 0 2500 м

Изм.	Кол. уч.	Лист	№ док.	Подпись	Дата	Заказчик: Администрация Шатровского района
						Генеральный план Самохваловского сельсовета Шатровского района Курганской области
НПУ		Шибаев И.А.			06.2020	Карта функциональных зон поселения
Нач. отдела		Крюков С.В.			06.2020	
Ст.инженер		Дерябин Ф.И.			06.2020	
Н. контр.		Умникова А.В.			06.2020	М 1:5000

Стадия	Лист	Листов
ТП	2	3

Земля и город
научно-исследовательский институт