

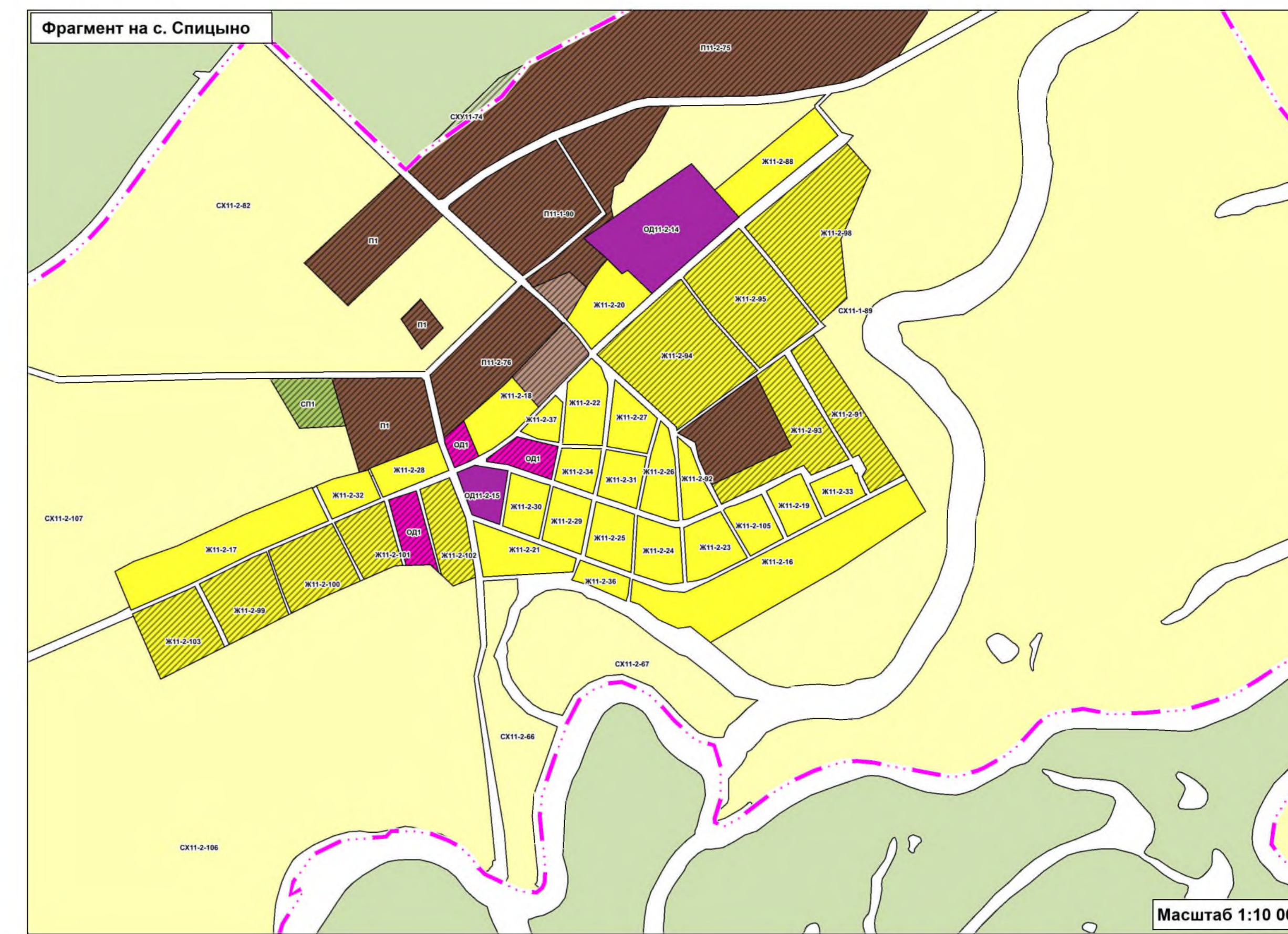



ГЕНЕРАЛЬНЫЙ ПЛАН СПИЦЫНСКОГО СЕЛЬСОВЕТА ШАТРОВСКОГО РАЙОНА КУРГАНСКОЙ ОБЛАСТИ

КАРТЫ ТЕРРИТОРИАЛЬНОГО ПЛАНИРОВАНИЯ

Карта функциональных зон

Утвержден решением Шатровской районной Думы от _____ № _____
"Об утверждении генерального плана Спицынского сельсовета" МП _____



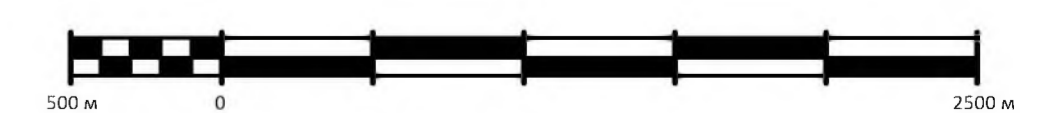
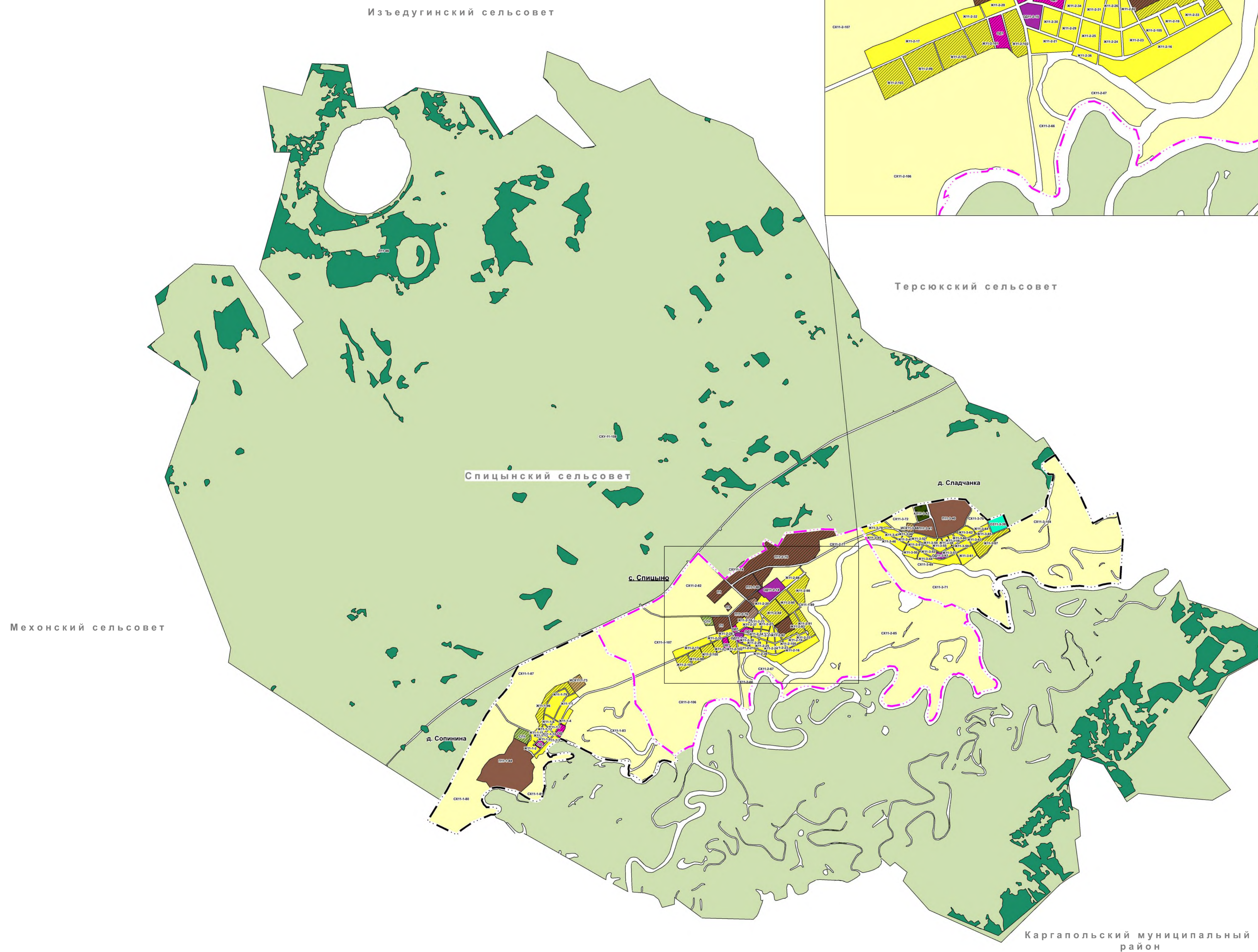
УСЛОВНЫЕ ОБОЗНАЧЕНИЯ

Границы субъектов Российской Федерации, муниципальных образований, населенных пунктов

Границы единиц административно-территориального деления Российской Федерации

Граница населенного пункта

- Функциональные зоны**
- | | | |
|--|--|---|
| | | Зона застройки индивидуальными жилыми домами |
| | | Многофункциональная общественно-деловая зона |
| | | Производственная зона |
| | | Зоны сельскохозяйственного использования |
| | | Зона сельскохозяйственных угодий |
| | | Иные зоны сельскохозяйственного назначения |
| | | Зона озелененных территорий общего пользования (лесопарки, парки, сады, скверы, бульвары, городские леса) |
| | | Зона лесов |
| | | Зона кладбищ |



| | | | | | |
|---|-----------------|------|-----------|--|--|
| Заказчик: Администрация Шатровского района | | | | | |
| Генеральный план Спицынского сельсовета Шатровского района Курганской области | | | | | |
| Исполнители: | Иванов И.А. | 2019 | | | |
| Надзор: | Крылов С.В. | 2019 | | | |
| Исполнитель: | Мельникова Р.В. | 2019 | | | |
| И.о. исполнителя: | Уваров А.В. | 2019 | М 1:25000 | | |

