




ГЕНЕРАЛЬНЫЙ ПЛАН ТЕРСЮКСКОГО СЕЛЬСОВЕТА ШАТРОВСКОГО РАЙОНА КУРГАНСКОЙ ОБЛАСТИ

КАРТЫ ТЕРРИТОРИАЛЬНОГО ПЛАНИРОВАНИЯ

Карта планируемого размещения объектов федерального, регионального и местного значения поселения

Утвержден решением Шатровской районной Думы от _____ № _____
"Об утверждении генерального плана Терсюковского сельсовета" МП _____



Шатровский сельсовет

Камышевский сельсовет

Изъедугинский сельсовет

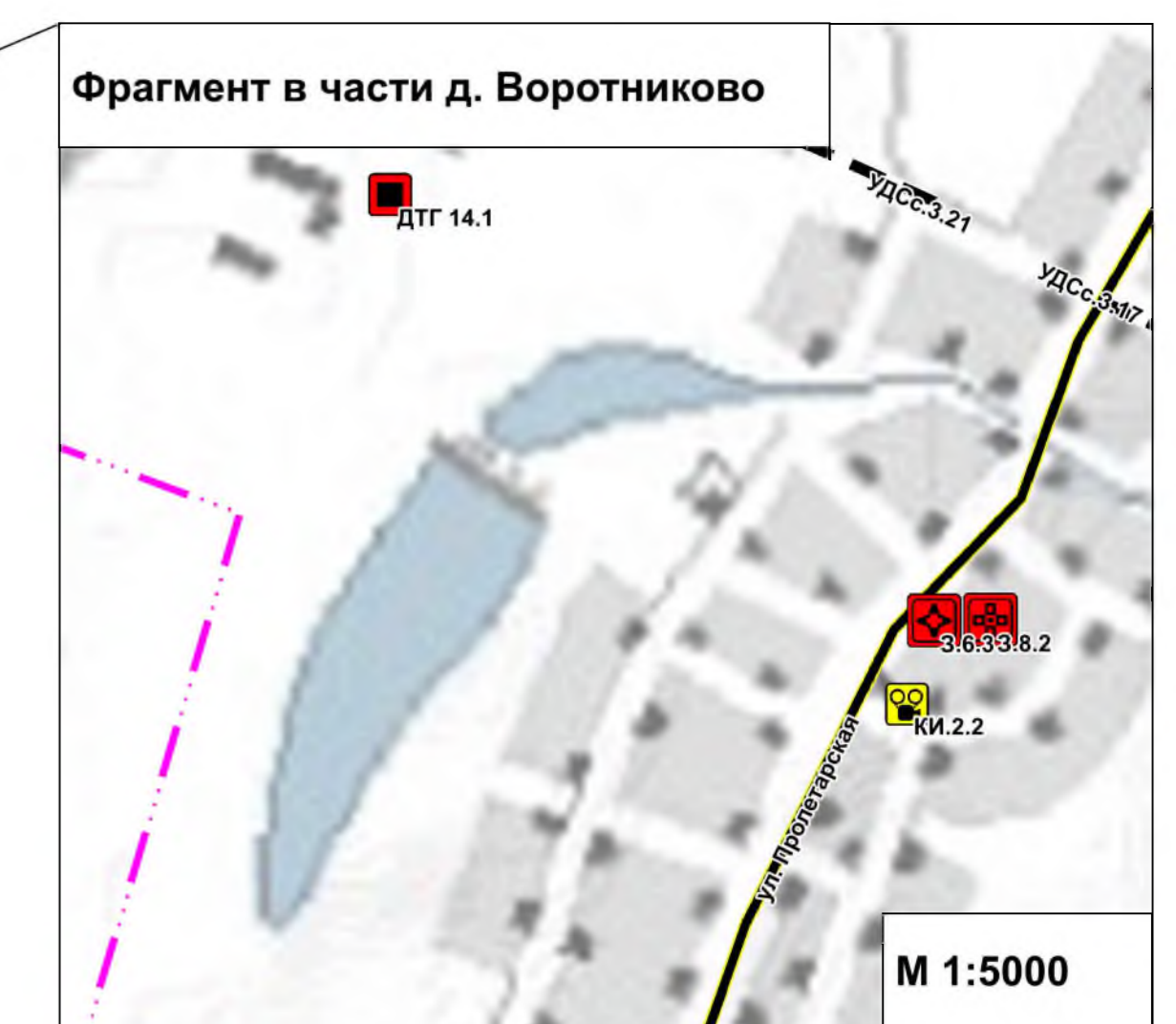
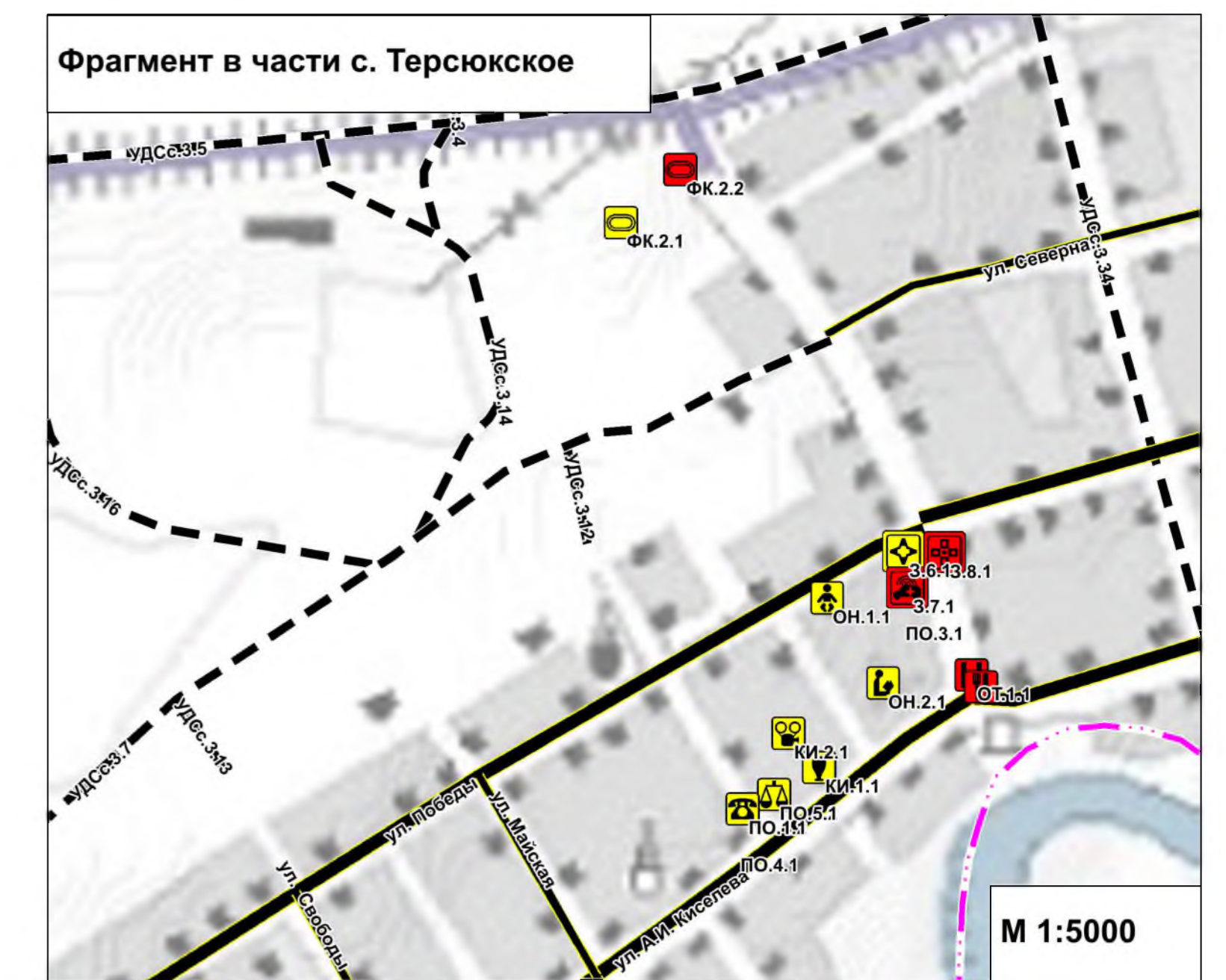
Терсюковский сельсовет

Дальнекубасовский сельсовет

Спицынский сельсовет

Бариновский сельсовет

Муниципальное образование
"Каргапольский район"



УСЛОВНЫЕ ОБОЗНАЧЕНИЯ

Границы субъектов Российской Федерации, муниципальных образований, населенных пунктов
Границы единиц административно-территориального деления Российской Федерации

Граница населенного пункта

Значение объекта

Местное

Объекты социальной инфраструктуры, отдыха и туризма, санаторно-курортного назначения

планируемый, планируемый и размещаемый к реконструкции

Объекты образования и науки

Общеобразовательная организация

Дошкольная образовательная организация

Объекты здравоохранения

Алтерная организация

Медицинская организация, оказывающая скорую медицинскую помощь, ее структурное подразделение

Обособленное структурное подразделение медицинской организации, оказывающей первичную медико-санитарную помощь

Объекты физической культуры и массового спорта

Спортивное сооружение

Объекты культуры и искусства

Объект культурно-досугового (клубного) типа

Объект культурно-просветительного назначения

Прочие объекты обслуживания

Административное здание

Непроизводственный объект по предоставлению населению правовых, финансовых, консультационных и иных подобных услуг

Объекты торговли, общественного питания

Объекты отдыха и туризма

Гостиницы и аналогичные коллективные средства размещения

Предприятия промышленности, сельского и лесного хозяйства, объекты утилизации и переработки отходов производства и потребления

планируемый и размещаемый

Предприятия и объекты сельского и лесного хозяйства, рыболовства и рыбоводства

планируемый и размещаемый

Предприятие растениеводства

Объекты утилизации, обезвреживания, размещения отходов производства и потребления

Объект размещения отходов

Объекты трубопроводного транспорта и инженерной инфраструктуры

планируемый и размещаемый

Объекты водоснабжения

Водопроводные очистные сооружения

Объекты добычи и транспортировки газа

Пункт редуцирования газа (ПРГ)

Распределительные трубопроводы для транспортировки газа

Газопровод распределительный высокого давления

Газопровод распределительный низкого давления

Объекты транспортной инфраструктуры

планируемый и размещаемый

Автомобильные дороги

Автомобильные дороги регионального или межмуниципального значения

Автомобильные дороги местного значения

Улично-дорожная сеть сельского населенного пункта

Главная улица

Улицы в жилой застройке

№ на карте	Наименование	Резюме документов территориального планирования
ОН.1.1	Дошкольная образовательная организация	Генеральный план
ОН.2.1	Общеобразовательная организация	Генеральный план
Объекты здравоохранения		
3.8.1 - 3.8.4	Обособленное структурное подразделение медицинской организации, оказывающей первичную медико-санитарную помощь	Схема территориального планирования Шатровского района Курганской области
3.7.1	Медицинская организация, оказывающая скорую медицинскую помощь, ее структурное подразделение	Схема территориального планирования Шатровского района Курганской области
3.8.1 - 3.8.3	Алтерная организация	Схема территориального планирования Шатровского района Курганской области
Объекты культуры и искусства		
КИ.1.1	Объект культурно-просветительного назначения	Генеральный план
КИ.2.1	Объект культурно-досугового (клубного) типа	Генеральный план
КИ.2.2	Объект культурно-досугового (клубного) типа	Генеральный план
КИ.2.3	Объект культурно-досугового (клубного) типа	Генеральный план
КИ.2.4	Объект культурно-досугового (клубного) типа	Генеральный план
Объекты физической культуры и массового спорта		
ФК.2.1	Спортивное сооружение	Генеральный план
ФК.2.2	Спортивное сооружение	Генеральный план
Прочие объекты обслуживания		
ПО.1.1	Административное здание	Генеральный план
ПО.4.2	Объекты торговли, общественного питания	Генеральный план
ПО.5.1	Непроизводственный объект по предоставлению населению правовых, финансовых, консультационных и иных подобных услуг	Генеральный план
Объекты отдыха и туризма		
ОТ.1.1	Гостиницы и аналогичные коллективные средства размещения	Генеральный план
Предприятия и объекты сельского и лесного хозяйства, рыболовства и рыбоводства		
СХ.1.5	Предприятие растениеводства	Генеральный план
Объекты добычи и транспортировки газа		
ДТГ.14.1	Пункт редуцирования газа ГРП-1	Схема территориального планирования Шатровского района Курганской области
ДТГ.14.2	Пункт редуцирования газа ГРП-1	Генеральный план
ДТГ.14.3	Пункт редуцирования газа ГРП-1	Генеральный план
Объекты водоснабжения		
В.2.1	Водопроводные очистные сооружения	Генеральный план
Распределительные трубопроводы для транспортировки газа		
РТ.1.1, РТ.1.2	Газопровод распределительный высокого давления	Схема территориального планирования Шатровского района Курганской области
РТ.1.3, РТ.1.4	Газопровод распределительный низкого давления	Генеральный план
Объекты утилизации, обезвреживания, размещения отходов производства и потребления		
ОПП.1.1	Объект размещения отходов	Генеральный план
Автомобильные дороги		
Подъезд к Портнягино	Автомобильная дорога межмуниципального значения	Схема территориального планирования Шатровского района Курганской области
Подъезд к Коршунова	Автомобильная дорога местного значения	Генеральный план
А.2.1	Автомобильные дороги регионального или межмуниципального значения	Генеральный план
Улично-дорожная сеть сельского населенного пункта		
ул. А. И. Киселева	Главная улица	Генеральный план
ул. Победы	Главная улица	Генеральный план
ул. Пролетарская	Улица в жилой застройке	Генеральный план
ул. Весенняя	Улица в жилой застройке	Генеральный план
ул. Береговая	Улица в жилой застройке	Генеральный план
ул. Свободы	Улица в жилой застройке	Генеральный план
ул. Майская	Улица в жилой застройке	Генеральный план
ул. Советская	Улица в жилой застройке	Генеральный план
УДСс.3.1, УДСс.3.2	Улица в жилой застройке	Генеральный план
УДСс.3.3 - УДСс.3.16, УДСс.3.20, УДСс.3.34	Улица в жилой застройке	Генеральный план
УДСс.3.17, УДСс.3.21	Улица в жилой застройке	Генеральный план
УДСс.3.23 - УДСс.3.26	Улица в жилой застройке	Генеральный план
УДСс.3.27 - УДСс.3.33	Улица в жилой застройке	Генеральный план



Заказчик: Администрация Шатровского района	
Генеральный план Терсюковского сельсовета Шатровского района Курганской области	
Мас. 1:5000	Дата: 08.2020
Исполнитель: Баранова Е.В.	Дата: 08.2020
Исполнитель: Баранова Е.В.	Дата: 08.2020
И.о. исполнителя: Баранова Е.В.	Дата: 08.2020
М. 1:5000	М. 1:5000