



**АДМИНИСТРАЦИЯ
ШАТРОВСКОГО МУНИЦИПАЛЬНОГО ОКРУГА
КУРГАНСКОЙ ОБЛАСТИ**

ПОСТАНОВЛЕНИЕ

от 21 августа 2023 № 265

с. Шатрово

Об определении маршрутов прогона и специально отведенных мест выпаса сельскохозяйственных животных на территории Шатровского муниципального округа Курганской области

В соответствии с Федеральным законом от 6 октября 2003 года № 131-ФЗ «Об общих принципах организации местного самоуправления в Российской Федерации», законом Курганской области от 20 ноября 1995 года № 25 «Об административных правонарушениях на территории Курганской области», законом Курганской области от 27 июня 2018 года № 81 «Об отдельных вопросах упорядочения выпаса и прогона сельскохозяйственных животных на территории Курганской области», Уставом Шатровского муниципального округа Курганской области, решением Думы Шатровского муниципального округа Курганской области от 27 сентября 2022 года № 299 «Об утверждении Правил благоустройства территории Шатровского муниципального округа Курганской области», Администрация Шатровского муниципального округа Курганской области

ПОСТАНОВЛЯЕТ:

1. Определить маршруты прогона сельскохозяйственных животных согласно приложению 1 к настоящему постановлению.
2. Определить специально отведенные места выпаса сельскохозяйственных животных согласно приложению 2 к настоящему постановлению.
3. Утвердить схему выпаса и прогона сельскохозяйственных животных и птицы на территории Шатровского муниципального округа согласно приложению 3 к настоящему постановлению.
4. Признать утратившими силу постановления:
 - 1) Администрации Бариновского сельсовета «Об определении маршрутов прогона и специально отведенных мест выпаса сельскохозяйственных животных на территории Бариновского сельсовета» от 11 ноября 2019 года № 25;
 - 2) Администрации Спицынского сельсовета «Об определении маршрутов прогона и специально отведенных мест выпаса сельскохозяйственных животных» от 2 марта 2020 года № 6;
 - 3) Администрации Самохваловского сельсовета «Об определении маршрутов прогона и специально отведенных мест выпаса сельскохозяйственных животных» от 30 апреля 2020 года № 13;

4) Администрации Мостовского сельсовета «Об определении маршрутов прогона и специально отведенных мест выпаса сельскохозяйственных животных» от 15 ноября 2019 года № 14;

5) Администрации Кондинского сельсовета «Об определении маршрутов прогона и специально отведенных мест выпаса сельскохозяйственных животных» от 15 июля 2019 года № 10;

6) Администрации Шатровского сельсовета «Об определении маршрутов прогона и специально отведенных мест выпаса сельскохозяйственных животных на территории Шатровского сельсовета» от 14 августа 2019 года № 29;

7) Администрации Мехонского сельсовета «Об определении маршрутов прогона и специально отведенных мест выпаса сельскохозяйственных животных» от 5 декабря 2019 года № 24;

8) Администрации Кызылбаевского сельсовета «Об определении маршрутов прогона и специально отведенных мест выпаса сельскохозяйственных животных» от 14 ноября 2019 года № 15;

9) Администрации Кодского сельсовета «Об определении маршрутов прогона и специально отведенных мест выпаса сельскохозяйственных животных» от 8 июля 2019 года № 13;

10) Администрации Камышевского сельсовета «Об определении маршрутов прогона и специально отведенных мест выпаса сельскохозяйственных животных» от 5 июля 2019 года № 11;

5. Опубликовать настоящее постановление в соответствии со статьей 44 Устава Шатровского муниципального округа Курганской области.

6. Контроль за выполнением настоящего постановления возложить на заместителя Главы Шатровского муниципального округа Курганской области – руководителя отдела по развитию территории, жилищно-коммунальному хозяйству и строительству Администрации Шатровского муниципального округа.

Глава Шатровского
муниципального округа
Курганской области



Л. А. Рассохин

Приложение 1

к постановлению Администрации
Шатровского муниципального округа
Курганской области

от 21 февраля 2023 г. № 265

«Об определении маршрутов прогона и
специально отведенных мест выпаса
сельскохозяйственных животных на
территории Шатровского муниципального
округа Курганской области»

Маршруты прогона

с. Кодское

№ п/п	Место сбора	Маршрут прогона	Наименование улицы, на которой владельцы держат скот
1. Пастбище № 1	загон по ул. Степная возле складов колхоза «Русь»	ул. Городищенская, ул. Зеленая ул. Центральная, ул. Речная, ул. Зимняя, ул. Степная, пер. Колхозный на пастбище	ул. Городищенская, ул. Зеленая ул. Центральная, ул. Речная, ул. Зимняя, ул. Степная, пер. Колхозный
2. Пастбище № 2	загон в конце ул. Лапина	ул. Молодежная ул. Школьная, ул. Островная, пер. Островной, ул. Лапина, ул. Скородум, пер. Ясный на пастбище	ул. Молодежная ул. Школьная, ул. Островная, пер. Островной, ул. Лапина, ул. Скородум, пер. Ясный

с. Барино

№ п/п	Место сбора	Маршрут прогона	Наименование улицы, на которой владельцы держат скот
1. Пастбище № 1	окраина ул. Ленина	от места сбора до пастбища № 1	ул. Лесная, ул. Боровая, часть ул. Ленина, ул. Энтузиастов, ул. Комсомольская, ул. Береговая
2. Пастбище № 2	окраина ул. Почтовой	от места сбора до пастбища № 2	ул. Мостовая, часть ул. Ленина, ул. Почтовая, пер. Почтовый, ул. Береговая, ул. Шохина, пер. Садовый
3. Пастбище № 3	окраина ул. Октябрьской	от места сбора до пастбища № 3	Ул. Октябрьская, ул. Советская, ул. Победы, пер. Пионерский, ул. Пионерская, ул. Мира, пер. Школьный

4. Пастбище № 4	окраина ул. Речной	от места сбора до пастбища № 4	Ул. Поселковая, ул. Речная, ул. Степановская, ул. Путевая
-----------------	--------------------	--------------------------------	---

с. Спицыно

№	Место сбора	Маршрут прогона	Наименование улицы, на которой владельцы держат скот
1. Пастбище № 1	на территории между домами пер.Уральский, 14, пер.Школьный, 10.	Прогон скота от домовладений по ул. Мира, ул.Дружбы, ул.Шарыпова, пер.Береговой. пер.Уральский, пер.Цветочный, до места сбора, далее от загона по ул. Северная, За на пастбище.	ул. Мира, ул.Дружбы, ул.Шарыпова, пер.Береговой.

д. Сопинина

№	Место сбора	Маршрут прогона	Наименование улицы, на которой владельцы держат скот
1. Пастбище № 1	на окраине д. Сопинина за домом № 47 по ул. Свободы	Прогон скота от домовладений по ул.Заречной, ул.Свободы, ул.Велесова на пастбище №1	ул. Велесова, ул.Свободы, ул.Заречная.
2. Пастбище № 2	на территории между домами № 14 и № 16 по ул. Велесова.	Прогон скота от домовладений по ул.Заречной, ул.Свободы, ул.Велесова на пастбище №2	ул. Велесова, ул.Свободы, ул.Заречная.

д. Сладчанка

№	Место сбора	Маршрут прогона	Наименование улицы, на которой владельцы держат скот
1. Пастбище № 1	на территории за домом № 14 по ул. Садовая д.Сладчанка.	Прогон скота от домовладений по ул. Садовая, ул.Степная на пастбище №1.	ул. Садовая, ул.Степная.
2. Пастбище № 2	на территории около базы по ул.Степная	Прогон скота от домовладений по ул. Садовая, ул.Степная на пастбище №2.	ул. Садовая, ул. Степная.

2. Пастбище № 2	загон за домом № 1Б по ул.Школьная	ул. Центральная, пер. Овражный ул. Мостовская ул. Школьная д.1-д.23	ул. Центральная, пер. Овражный ул. Мостовская ул. Школьная д.1-д.23
-----------------	------------------------------------	---	---

с. Мехонское

№	Место сбора	Маршрут прогона	Наименование улицы, на которой владельцы держат скот
1.Пастбище № 1	Поле между улицей Мира и дорогой, ведущей к д.Сопинина	от места сбора на поле в пойму реки Кызылбайка на запад от села Мехонское на пастбище	улицы: Северная, Мира, Ленина села Мехонское, ул.Клубная, ул.Советская д.Усольцева
2. Пастбище № 2	в загон на юг по улице Школьная с.Мехонское , ул.Свердлова д.Ганичева,ул.Советская д.Б.Кубасова	от места сбора из загона в сторону р.Исеть на юг	улицы: Школьная с. Мехонское, Свердлова деревни Ганичева,ул.Советская деревни Ближняя Кубасова

с. Кызылбай

№ п/п	Место сбора	Маршрут прогона	Наименование улицы, на которой владельцы держат скот
1.Пастбище № 1	загон возле гаражей бывшего колхоза «Искра»	ул. Центральная, пер.Школьный, пер.Гаражный пер.Западный, ул. Новая, пер.Центральный, ул.Коммунаров на пастбище	ул. Центральная, пер.Школьный, пер.Гаражный пер.Западный, ул. Новая, пер.Центральный, ул.Коммунаров
2.Пастбище № 2	загон за домом № 26 по ул.Коммунаров	ул. Центральная, ул.Коммунаров, пер.Восточный, пер. Захара, на пастбище	ул. Центральная, ул.Коммунаров, пер.Восточный, пер. Захара,

с. Кондинское

№	Место сбора	Маршрут прогона	Наименование улицы, на которой владельцы держат скот
1. Пастбище № 1	На территории за домом № 21 по	От места сбора из загона за озеро Кондинское на север от села Кондинское на	Улицы: Береговая, Труда, Центральная села Кондинское

	№37а		
--	------	--	--

с. Самохвалово

№ п/п	Место сбора	Маршрут прогона	Наименование улицы, на которой владельцы держат скот
1. Пастбище №1	загон по ул. Лесная возле заправки СПК «Сибирь»	ул. Полевая ул. Мира ул. Некрасова ул. Новая ул. Школьная ул. Ленина ул. Пушкина ул. Береговая ул. Гагарина конечная ул. Лесная на пастбище	ул. Полевая ул. Мира ул. Некрасова ул. Новая ул. Школьная ул. Ленина ул. Пушкина ул. Береговая ул. Гагарина

д. Помалова

№ п/п	Место сбора	Маршрут прогона	Наименование улицы, на которой владельцы держат скот
1. Пастбище №1	загон по ул. Луговая	ул. Луговая на пастбище	ул. Луговая

д. Калмакова

№ п/п	Место сбора	Маршрут прогона	Наименование улицы, на которой владельцы держат скот
1. Пастбище №1	загон по ул. Северная	ул. Северная на пастбище	ул. Северная

д. Ирюм

№ п/п	Место сбора	Маршрут прогона	Наименование улицы, на которой владельцы держат скот
1. Пастбище №1	загон по ул.	ул. Почтовая ул. Свободная ул. Центральная на пастбище	ул. Почтовая ул. Свободная ул. Центральная

с. Мостовское

№ п/п	Место сбора	Маршрут прогона	Наименование улицы, на которой владельцы держат скот
1. Пастбище №1	загон за домом №39 по ул. Набережная	Ул. Школьная д.38-д.57 Ул. Новая Ул. Набережная	Ул. Школьная Ул. Новая Ул. Набережная

			Степная, ул. Собенина, ул. Кузнецовой, ул. Садовая, ул. Сибирская, ул. Шатровская
2. Пастбище № 2	окраина ул. Некрасова	От места сбора до пастбища № 2	Ул. Собенина, ул. Пушкина, ул. Комарова, ул. Есенина, ул. Свердлова, ул. Некрасова, ул. Автомобилистов, ул. Пролетарская, ул. 60 лет СССР
3. Пастбище № 3	окраина ул. Озерной	От места сбора до пастбища № 3	Ул. Озерная, ул. Кандакова, ул. 8Марта, ул. Чкалова, ул. 60 лет СССР, ул. Гагарина, ул. Дзержинского
4. Пастбище № 4	окраина ул. Космонавтов	От места сбора до пастбища № 4	Ул. Чапаева, ул. Космонавтов, ул. Федосеева, ул. Лермонтова, ул. Мальцева, ул. Дачная, ул. Ленина

д. Дворцы

№	Место сбора	Маршрут прогона	Наименование улицы, на которой владельцы держат скот
1. Пастбище № 1	окраина ул. Молодежной	с ул. Молодежной и с ул. Мостовой к месту сбора, от места сбора до пастбища № 1	Ул. Молодежная, ул. Мостовая, ул. Механизаторов
2. Пастбище № 2	окраина ул. Мостовой	с ул. Механизаторов и с ул. Колхозной к месту сбора, от места сбора до пастбища № 2	Ул. Мостовая, ул. Колхозная, ул. Тополиная

с. Широково

№	Место сбора	Маршрут прогона	Наименование улицы, на которой владельцы держат скот
1. Пастбище № 1	окраина ул. Советской	С ул. Заречной, с ул. Ключевой на ул. Школьную через мост на ул. Советскую к месту сбора, от места сбора до пастбища № 1	Ул. Заречная, ул. Ключевая, ул. Школьная, ул. Советская

д. Далматова

№	Место сбора	Маршрут прогона	Наименование улицы, на которой владельцы держат скот
1. Пастбище № 1	окраина ул. Садовой у главной дороги	С ул. Мира и с ул. Садовой к месту сбора, от места сбора через главную дорогу	Ул. Садовая, ул. Мира

	ул.Центральная с северной стороны в с.Кондинское	пастбище	
--	--	----------	--

д. Могилева

№	Место сбора	Маршрут прогона	Наименование улицы, на которой владельцы держат скот
112. Пастбище № 1	в загон на восток по улице Восточная д.Могилева	От места сбора из загона в сторону р.Исеть на восток	Улицы: Поселковая, Восточная, Береговая, Центральная, Юбилейная деревни Могилева

д. Смолина

№	Место сбора	Маршрут прогона	Наименование улицы, на которой владельцы держат скот
1. Пастбище № 1	На территорию в загон от дома № 49 по ул.Центральная с северной стороны от деревни Смолина	От места сбора из загона в сторону на восток и в конце деревни на юг к реке Исеть	Улицы: Центральная, Исетская деревни Смолина

д. Порогова

№	Место сбора	Маршрут прогона	Наименование улицы, на которой владельцы держат скот
1. Пастбище № 1	выгон производится на восток от д.Порогова, в конце деревни в загон и на юг в сторону р.Исеть	От места сбора из загона на юго-запад от деревни в сторону р.Исеть	Улица Центральная деревни Порогова

с. Шатрово

№	Место сбора	Маршрут прогона	Наименование улицы, на которой владельцы держат скот
1. Пастбище № 1	окраина ул. С. Чекалина	От места сбора до пастбища №1	Ул. Элеваторная, ул. С. Чекалина, ул. Калинина, ул.

	Шатрово-Далматова	Шатрово-Далматова на пастбище № 2	
--	-------------------	-----------------------------------	--

д. Чекалина

№	Место сбора	Маршрут прогона	Наименование улицы, на которой владельцы держат скот
1. Пастбище № 1	окраина ул. Зеленая	С ул. Центральной и с ул. Береговой на ул. Зеленую к месту сбора, от места сбора на пастбище № 3	Ул. Центральная, ул. Береговая, ул. Зеленая

с. Ожогина

№	Место сбора	Маршрут прогона	Наименование улицы, на которой владельцы держат скот
1. Пастбище № 1	окраина ул. Камышевской	С ул. Заерунья, ул. Городок, ул. Задней к месту сбора, от места сбора на пастбище № 1	Ул. Заерунья, ул. Городок, ул. Задняя, ул. Камышевская
2. Пастбище № 2	Окраина ул. Центральной	С ул. Центральной к месту сбора, от места сбора к пастбищу № 2	Ул. Центральная

д. Шуравино

№	Место сбора	Маршрут прогона	Наименование улицы, на которой владельцы держат скот
1. Пастбище № 1	окраина ул. Краевой	С ул. Одина к месту сбора, от места сбора на пастбище	Ул. Краевая, ул. Одина

с. Яугла

№	Место сбора	Маршрут прогона	Наименование улицы, на которой владельцы держат скот
1. Пастбище № 1	окраина пер. Школьный	С ул. Центральной, частично с ул. Школьной, ул. Мира, ул. Больничная на места сбора, от места сбора на пастбище № 1	Ул. Центральная, ул. Новая. Ул. Мира, ул. Школьная, ул. Больничная, пер. Школьный
2. Пастбище № 2	окраина ул. Мира	С ул. Мира, с ул. Школьной, ул. Набережной, ул. Северная, пер. Мира на ул. Мира и на место сбора, от места сбора на пастбище № 2	Ул. Мира, ул. Школьная, ул. Набережная, ул. Северная, пер. Мира
3. Пастбище № 3	окраина ул. Лесной	С ул. Заречной, пер. Заречный к месту сбора,	Ул. Заречная, пер. Заречный, ул. Лесная

		от места сбора на пастбище № 3	
--	--	--------------------------------	--

с. Ильино

№	Место сбора	Маршрут прогона	Наименование улицы, на которой владельцы держат скот
1. Пастбище № 1	окраина ул. Заречной	С ул. Ф. Мокина, с ул. Береговой, с ул. Шатровской, с ул. Заречной к месту сбора, от места сбора на пастбище № 1	Ул. Ф. Мокина, ул. Береговая, ул. Шатровская, ул. Заречная, ул. Центральная, ул. Лесная, ул. Молодежная, ул. Новая
2. Пастбище № 2	окраина ул. Лесной	С ул. Лесной к месту сбора, от места сбора до пастбища № 2	Ул. Лесная

С. Дальняя Кубасова

№	Место сбора	Маршрут прогона	Наименование улицы, на которой владельцы держат скот
1. Пастбище № 1	На территории за д. 44,46 ул. Центральная,	Прогон скота от домовладений по ул. Центральная, ул. по ул. Лесная, по ул. Заречная на пастбище.	ул. Центральная, ул. Лесная, ул. Заречная

Д. Каширцево

№	Место сбора	Маршрут прогона	Наименование улицы, на которой владельцы держат скот
1. Пастбище № 1	Место сбора – пастбище на окраине д. Каширцево за домом № 13 по ул. Степная	Прогон скота от домовладений по ул. Мира, ул. Механизаторов, ул. Степная, пер. Береговой на пастбище	ул. Мира, ул. Механизаторов ул. Степная. пер. Береговой

Д. Лукина

№	Место сбора	Маршрут прогона	Наименование улицы, на которой владельцы держат скот
1. Пастбище № 1	Место сбора - пастбище На территории за домом № 2 по	Прогон скота от домовладений по ул. Зеленая на пастбище	ул. Зеленая

	ул.Зеленая д.Лукина.		
--	-------------------------	--	--

с. Камышевка

№	Место сбора	Маршрут прогона	Наименование улицы, на которой владельцы держат скот
1.Пастбище №1	На территории между домами № 12 и № 14 по улице Набережная с. Камышевка	От места сбора по ул. Набережная с. Камышевка на пастбище	ул. Советская, ул. Коммунаров, ул. Набережная села Камышевки

д. Пушнякова

№	Место сбора	Маршрут прогона	Наименование улицы, на которой владельцы держат скот
1.Пастбище №1	На территории у бывшего магазина д. № 1 по улице Садовая д. Пушнякова	От места сбора по ул. Садовая д. Пушнякова до пастбища	ул.Садовая, ул. Майская деревни Пушнякова

д. Кокуй

№	Место сбора	Маршрут прогона	Наименование улицы, на которой владельцы держат скот
1.Пастбище № 1	На территории за домом № 28 по ул. Речная д. Кокуй	От места сбора – сразу на пастбище.	ул. Речная, ул. Луговая

с. Терсюкское

№	Место сбора	Маршрут прогона	Наименование улицы, на которой владельцы держат скот
1. Пастбище № 1	На территории между улицами ул. К. Маркса и ул. Мира	Прогон скота от домовладений по ул.им. А. И. Киселева, ул. Победы, ул. Мира, ул. Береговой ул. К. Маркса, ул. Майской, на	ул. Мира, ул. Береговая, ул.Киселева, ул. Победы, ул. Майская, ул. К. Маркса.

		пастбище.	
--	--	-----------	--

д. Дружинина

№	Место сбора	Маршрут прогона	Наименование улицы, на которой владельцы держат скот
1.Пастбище № 1	На территории перед мостом в д. Дружинина ,берег р. Ирюм левая сторона ул. Береговая д. 16	От места сбора через мост на пастбище №1 левая сторона берега р. Ирюм в сторону Саломатова	ул. Центральная ул. Молодежная, ул. Береговая деревни Дружинина


д. Саломатова

№	Место сбора	Маршрут прогона	Наименование улицы, на которой владельцы держат скот
1.Пастбище № 1	На территории ул. Центральная между д. 1 и д. 4	От места сбора через ул. Центральная д.4 на ул. Запольная д.6	ул. Центральная ул. Запольная, ул. Береговая деревни Саломатова

с. Изъедугино

№	Место сбора	Маршрут прогона	Наименование улицы, на которой владельцы держат скот
1.Пастбище №1	На территории ул. Новая,5	Прогон скота от домовладений по ул. Школьная, Центральная, Речная, Лесная до места сбора, на пастбище.	ул. Школьная, Центральная, Речная, Лесная

Руководитель организационного
отдела аппарата Администрации
Шатровского муниципального округа



В. И. Белоногова

Приложение 2

к постановлению Администрации
Шатровского муниципального округа
Курганской области

от 11 октября 2023 г. № 265
«Об определении маршрутов прогона и
специально отведенных мест выпаса
сельскохозяйственных животных на
территории Шатровского муниципального
округа Курганской области»

Специально отведенные места выпаса сельскохозяйственных животных

с. Кодское

1. Пастбище № 1 расположено примерно в 500 метрах в северном направлении от земельного участка с кадастровым номером 45:21:040202: 129 по адресу ул. Степная, 4 с. Кодское за автомобильной дорогой межрегионального значения Шадринск – Ялуторовск в пределах земельного участка с кадастровым номером 45:21:000000:92;

2. Пастбище № 2 расположено в 500 метрах в юго-восточном направлении от земельного участка с кадастровым номером 45:21:040203:65 по адресу ул. Школьная, 44 с. Кодское за границей кадастрового квартала 45:21:0020403.

с. Шатрово

1. Пастбище № 1 с северо-востока ограничено полями, с запада – лесом, с южной стороны на расстоянии примерно 75 метров проходит ул. С. Чекалина;

2. Пастбище № 2 с юго-востока ограничено лесной зоной, с севера – степной зоной, с запада – с чертой населенного пункта;

3. Пастбище № 3 с севера граничит с озером Орлово, вдоль южной стороны проходит объездная дорога, с запада пастбище огибают лес, с восточной стороны на расстоянии примерно 50 метров протянулась главная дорога Шатрово – Камышевка.

4. Пастбище № 4 с северо-западной стороны граничит с лесной зоной, вдоль южной стороны расположена ул. Космонавтов на расстоянии примерно 65 метров, по восточной стороне пастбища протянулась ул. Мальцева.

д. Дворцы

1. Пастбище № 1 с севера, запада и с востока ограничено лесной зоной, расположено примерно в 50 метрах на север от ул. Молодежной.

2. Пастбище № 2 с юго-восточной стороны граничит с лесной зоной, с севера от пастбища протянулась главная дорога Шатрово – Антрак, с западной стороны пастбища проходит дорога на кладбище д. Дворцы.

с. Широково

1. Пастбище № 1 расположено примерно в 70 м на север от ул. Советской, с противоположной стороны пастбище граничит с главной дорогой Шатрово-Далматово, с запада и с востока пастбище граничит с лесной зоной.

д. Далматова

1. Пастбище № 2 с севера граничит с кладбищем, с запада и с востока – с лесной зоной, с южной стороны пастбище граничит с главной дорогой Шатрово – Далматова.

д. Чекалина

1. Пастбище расположено примерно в 50 метрах на север от ул. Зеленой, пастбище ограничено с севера дорогой Шатрово-Далматова, с востока – оврагом, с юга – р. Мостовкой, с запада – чертой населенного пункта с. Шатрово Шатровского района Курганской области.

с. Ожогоино

1. Пастбище № 1 расположено примерно в 50 метрах на север от ул. Камышевской, с противоположной стороны оно граничит с главной дорогой Шатров – Ожогоино, ограничено с запада и с востока озерами Б. Тукмыш и М. Тукмыш.

2. Пастбище № 2 расположено примерно в 30 метрах на юг от ул. Центральной, ограничено с востока и с запада лесами.

д. Шуравино

1. Пастбище расположено примерно в 50 метрах на юг от ул. Краевой, с юго-западной стороны пастбище ограничено лесной зоной, с восточной стороны - расположено озеро.

с. Яутла

1. Пастбище № 1 с севера ограничено главной дорогой Шатрово – Яутла, с восточной стороны от него располагается лесная зона, с юго-запада пастбище граничит с улицами Новой и Центральной на расстоянии примерно 80 метров.

1. Пастбище № 2 с северо-западной стороны ограничено лесным массивом, с юго-восточной стороны расположены улицы Школьная и Больничная на расстоянии примерно 50 метров.

2. Пастбище № 3 с юго-запада ограничен лесами, с севера его обгибает река Яутла, с восточной стороны пастбища находится переулочек Заречный на расстоянии примерно 35 метров.

с. Ильино

1. Пастбище № 1 с северо-запада ограничено степью, по южной стороне пастбища протекает река Ирюм, с восточной стороны пастбище граничит с улицей Заречной на расстоянии примерно 50 метров.

2. По южной стороне пастбища № 2 протекает река Ирюм, с противоположной стороны пастбища находится поле, с запада пастбище граничит с улицей Заречной, с востока – с лесом.

с. Спицыно

1. Пастбище №1 села Спицыно расположено в северо-западной стороне от с. Спицыно, в пределах кадастрового квартала 45:21:040803.

Пастбище ограничено с севера: региональная Автодорога - Подъезд к Спицыно, с запада – региональная Автодорогой Шадринск-Ялуторовск, с юга и востока – чертой населенного пункта с.Спицыно. Место выпаса скота огорожено

д. Сопинина

1. Пастбище №1 деревни Сопинина расположено в северо-западной стороне от д.Сопинина, в пределах кадастрового квартала 45:21:040804.

Пастбище ограничено с запада: региональная Автодорогой Шадринск-Ялуторовск, с востока - чертой населенного пункта д.Сопинина, с юга и севера – земли населенного пункта. Место выпаса скота огорожено

2. Пастбище №2 деревни Сопинина расположено на юго-востоке от д.Сопинина, в пределах кадастрового квартала 45:21:040804. Пастбище ограничено с запада чертой населенного пункта д.Сопинина, с востока, севера и юга - земли населённого пункта.

д. Сладчанка

1. Пастбище №1 деревни Сладчанка расположено на юго-востоке от д.Сладчанка, в пределах кадастрового квартала 45:21:040801. Пастбище ограничено с запада - чертой населенного пункта д.Сладчанка, севера и востока - земли населенного пункта. С юга - река Исеть;

2. Пастбище №2 деревни Сладчанка, расположено в северо-западной стороне от д.Сладчанка в пределах кадастрового квартала 45:21:040801. Пастбище ограничено с юга и востока - чертой населенного пункта д.Сладчанка, с севера и запада - земли населённого пункта.

с. Кызылбай

1. Пастбище № 1 расположено примерно в 500-1000 метрах в северо –западном направлении от села Кызылбай;

2. Пастбище № 2 расположено в 500-100 метрах в северном направлении от села Кызылбай.

с. Мехонское

1. Пастбище № 1 села Мехонское расположено примерно в 500 метрах на запад от села в пойме реки Кызылбайка. Пастбище ограничено с запада асфальтированной автодорогой Шадринск-Ялуторовск, с севера – асфальтированной автодорогой 1 км, ведущей в д. Усольцева, с востока пастбище ограничено посевами ООО «Исеть» Шатровского района. Площадь пастбища 7,5 га.

2. Пастбище № 2 села Мехонское расположено в 500 метрах на юг от д. Ближняя Кубасова. Пастбище с юга ограничено рекой Исеть, с запада проходит дорога Шадринск-Ялуторовск. Площадь пастбища 3,5 га.

с. Мостовское

1. Пастбище № 1 расположено примерно в 500-1000 метрах в северо –западном направлении от села Мостовское.

2. Пастбище № 2 расположено в 500-100 метрах в северном направлении от села Мостовское.

с. Самохвалово

1. Пастбище № 1 расположено примерно в 500 метрах в северном направлении от земельного участка с кадастровым номером 45:21:010406:108 по адресу ул. Лесная, 9 с. Самохвалово за пилорамой расположенной по адресу ул. Лесная 16 с кадастровым номером 45:21:010406:500

д. Калмакова

1. Пастбище д.Калмакова расположено:

в радиусе 1000 метрах в северном направлении от д.Калмакова; так же 1000 метрах в западном направлении от д. Калмакова.

д. Ирюм

3. Пастбище д. Ирюм расположено в радиусе 1000 метрах в северном направлении от д Ирюм; так же 1000 метрах в западном направлении от д.Ирюм; так же в радиусе 1000 м южном и восточных направлениях..

с. Барино

1. Пастбище № 1 – западная часть с. Барино.

2. Пастбище № 2 – северная часть с. Барино.

3. Пастбище № 3 – северная часть с. Барино

4. Пастбище № 4 – восточная часть с. Барино

С. Дальняя Кубасова

1. Пастбище № 1 расположено в северо-западной стороне от с.Дальняя Кубасова, в пределах кадастрового квартала 45:21:021201. Пастбище граничит с севера с лесополосой с юга с чертой населенного пункта с.Дальняя Кубасова ул.Центральная.

д. Каширцева

1. Пастбище № 1 расположено в юго-восточной стороне от д.Каширцево, в пределах кадастрового квартала 45:21:021301. Пастбище ограничено с юга лесополосой: с запада - чертой населенного пункта д.Каширцево, с севера –Автодорогой Кызылбай-Дальняя Кубасова.

д. Лукина

1. Пастбище № 1 расположено на север-западной стороне д.Лукина, в пределах кадастрового квартала 45:21:021101 Пастбище ограничено с севера лесной зоной, с юга чертой земли населенного пункта д.Лукина ул.Зеленая.

с. Терсюкское

1. Пастбище № 1 расположено в северо-западной стороне от с.Терсюкское. Пастбище ограничено с севера: региональная Автодорога - Подъезд к Терсюкское, с запада – региональная Автодорогой Шадринск-Ялуторовск.

д. Саломатово

1. Пастбище № 1 расположено на южной стороне от д. Саломатово. Пастбище ограничено с юга лесополосой: с севера - чертой населенного пункта д.Саломатово, с запада и с востока – пахотными землями.

д. Дружинина

1. Пастбище № 1 расположено на южной стороне от д. Дружинино. Пастбище ограничено с юга автомобильной дорогой Ильино-Саломатово: с севера – рекой Ирюм.

с. Изъедугино

1. Пастбище №1 села Изъедугино расположено в юго-восточной стороне от с. Изъедугино. Пастбище ограничено с запада: региональная Автодорога - Подъезд к Изъедугино, с запада – региональная Автодорогой Шадринск-Ялуторовск, с севера и востока – чертой населенного пункта с. Изъедугино. Место выпаса скота огорожено

Руководитель организационного
отдела аппарата Администрации
Шатровского муниципального округа



В. И. Белоногова

Приложение 3
к постановлению Администрации
Шатровского муниципального округа
Курганской области
от 21 апреля 2023 № 265
«Об определении маршрутов прогона и
специально отведенных мест выпаса
сельскохозяйственных животных на тер-
ритории Шатровского муниципального
округа Курганской области»

**Схема выпаса и прогона сельскохозяйственных животных
на территории Терсюкского сельсовета**

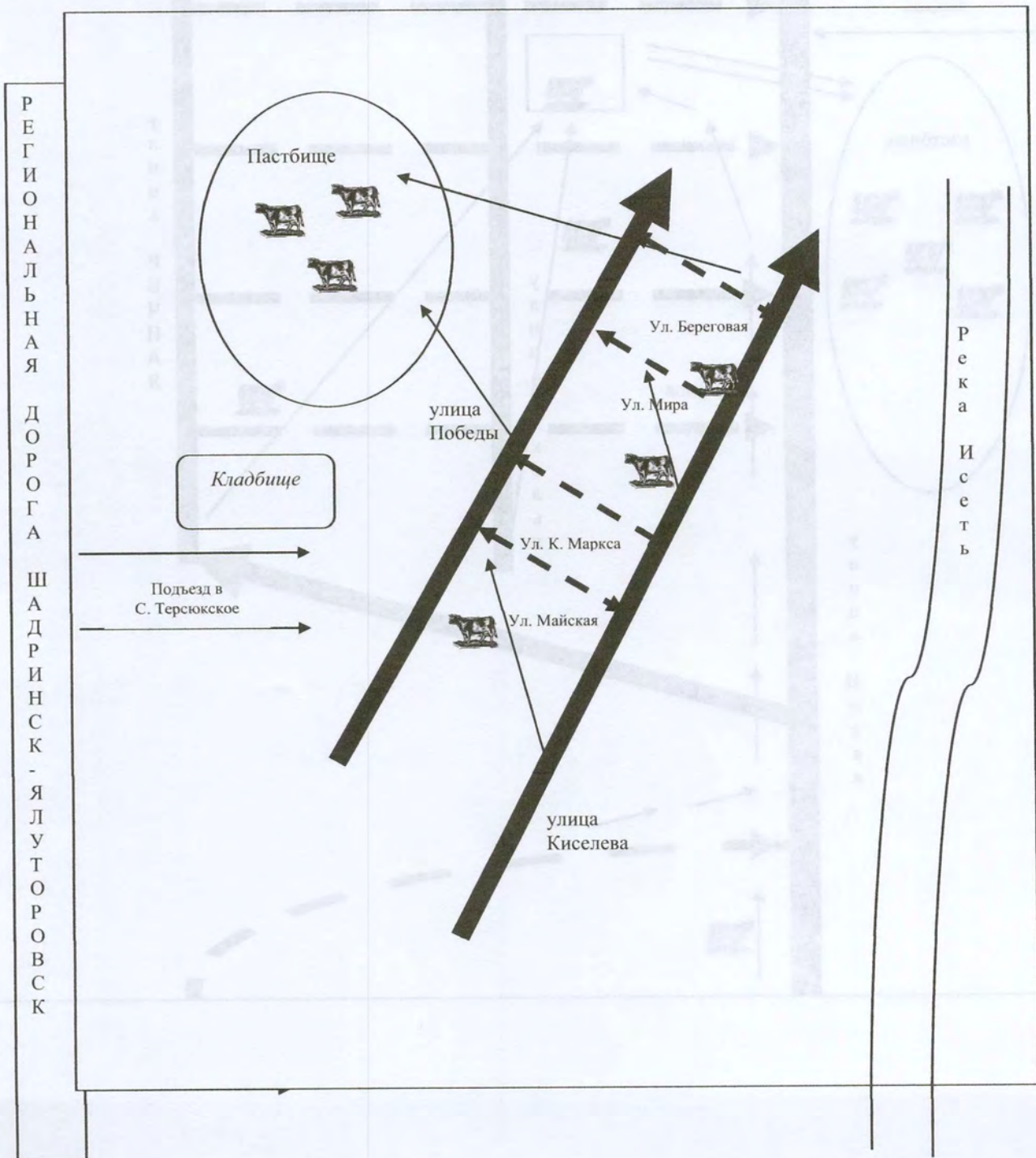


Схема выпаса и прогона сельскохозяйственных животных и птицы
на территории Изъедугинского сельсовета

с. Изъедугино

РЕГИОНАЛЬНАЯ ТРАССА ШАДРИНСК-ЯЛУТОРОВСК

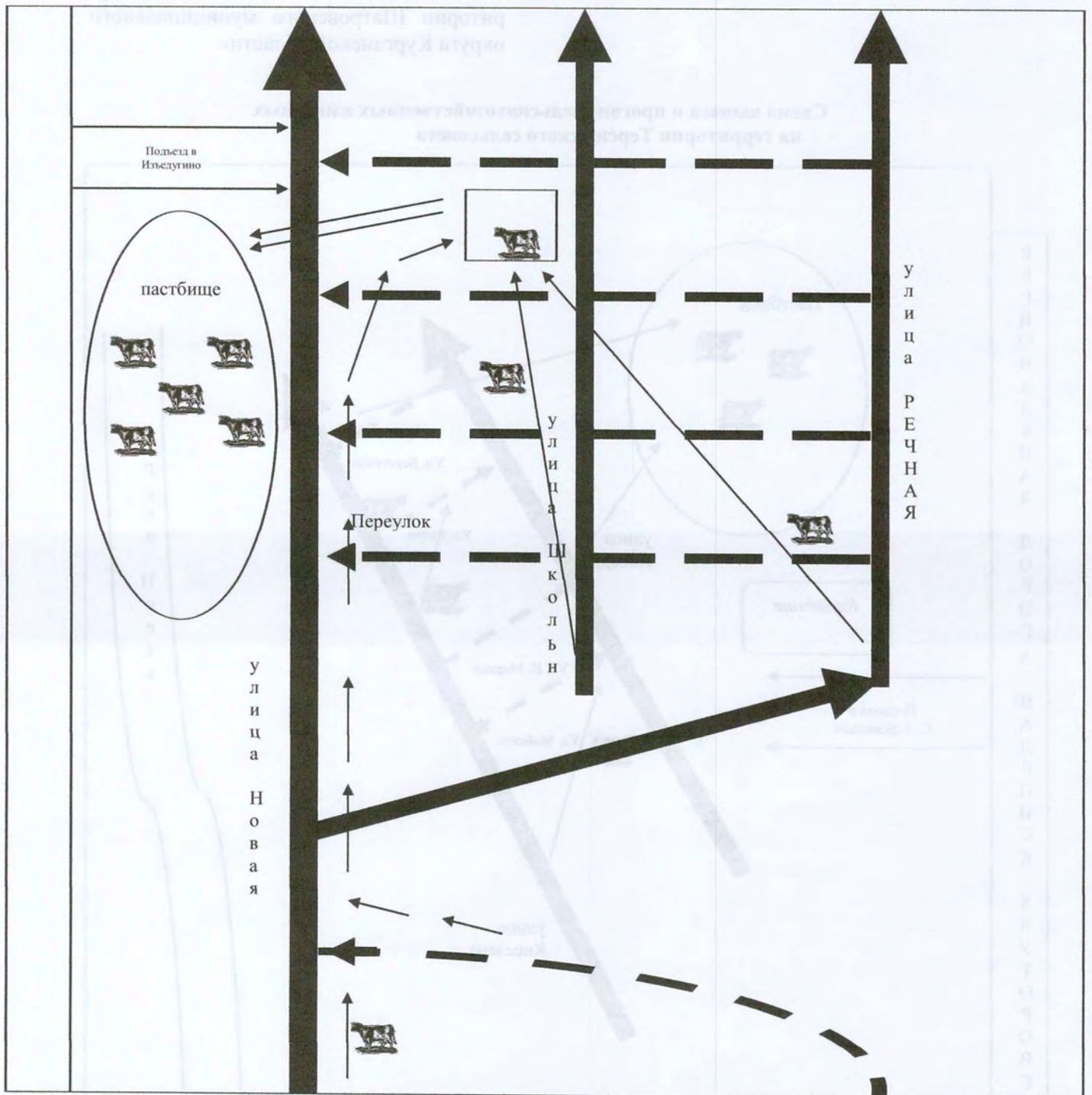


Схема выпаса и прогона сельскохозяйственных животных и птицы
на территории Камышевского сельсовета
1. село Камышевка

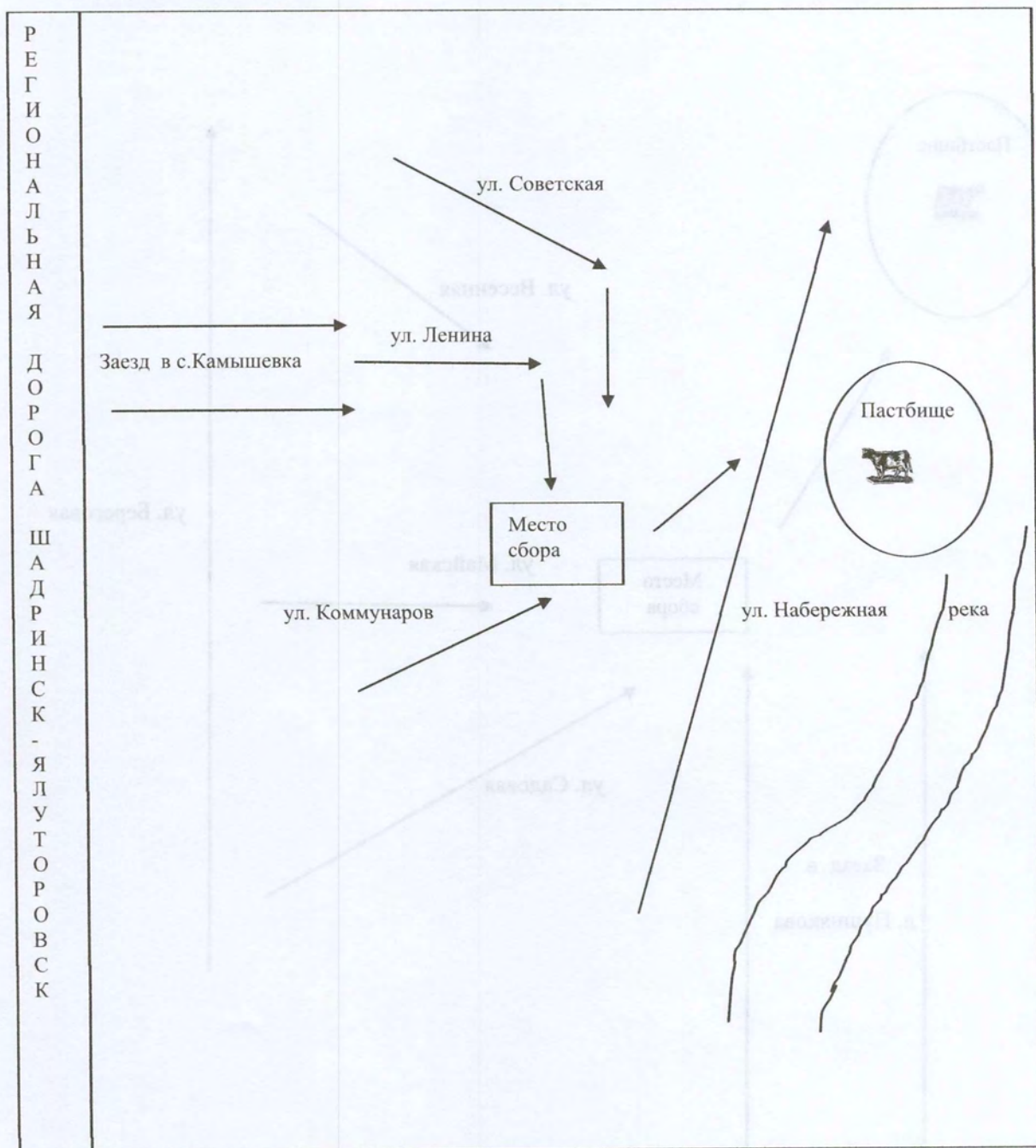


Схема выпаса и прогона сельскохозяйственных животных и птицы
на территории Камышевского сельсовета
д. Пушнякова

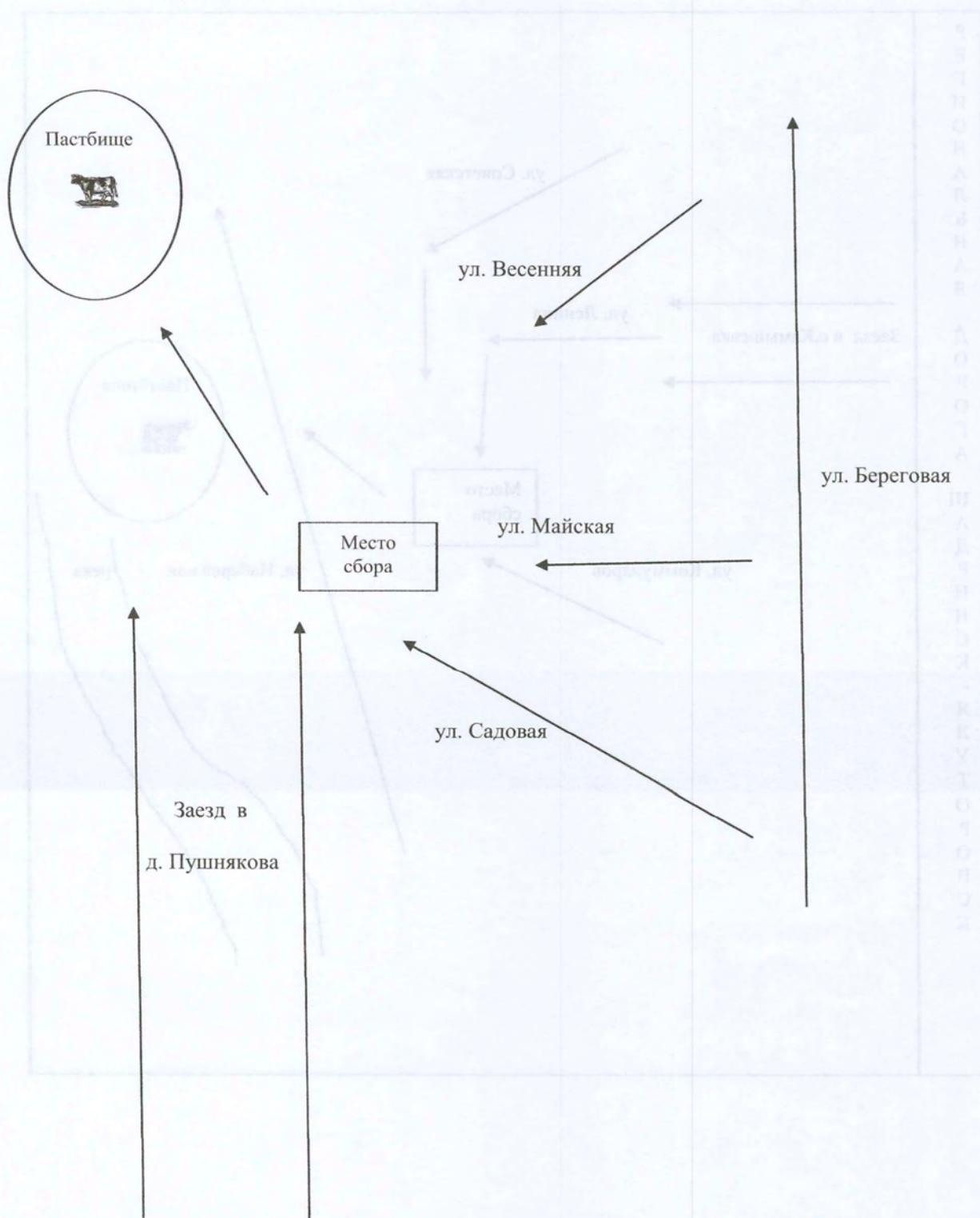


Схема выпаса и прогона сельскохозяйственных животных и птицы на территории Камышевского сельсовета

д. Кокуй

ул. Луговая

Место сбора

Пастбище



заезд в д. Кокуй

ул. Речная

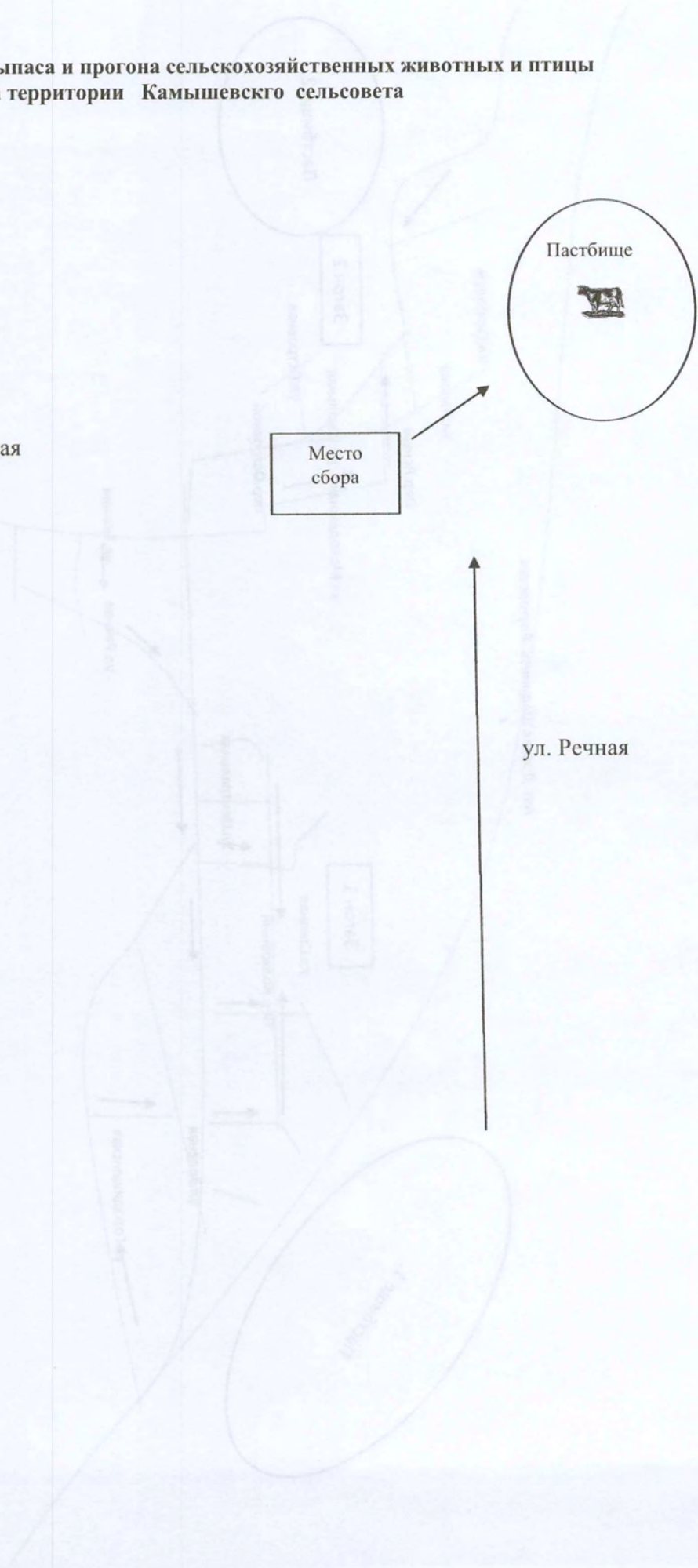
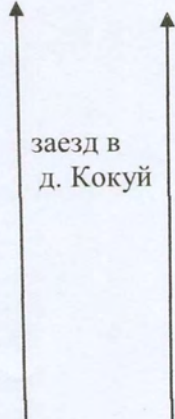

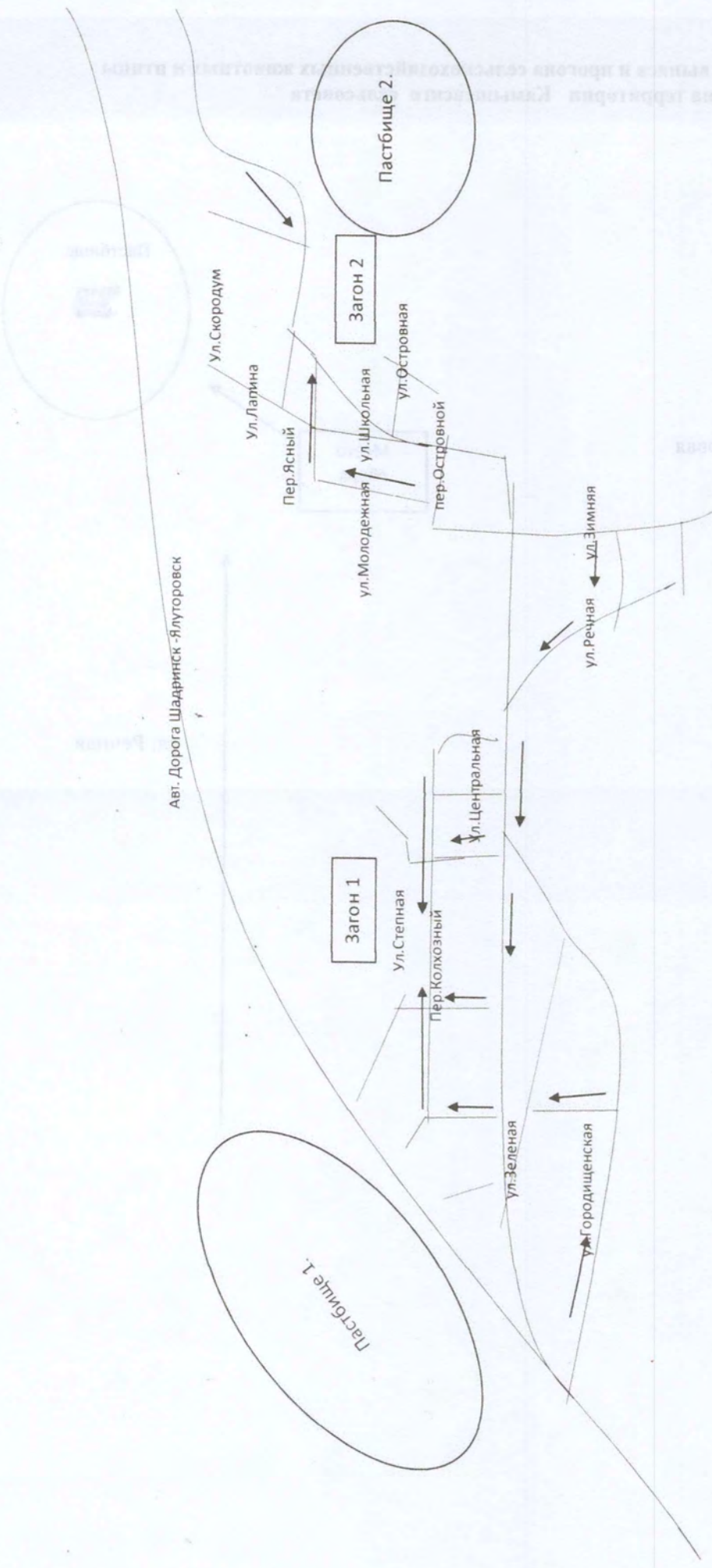


СХЕМА ВЫПАСА И ПРОГОНА СЕЛЬСКОХОЗЯЙСТВЕННЫХ ЖИВОТНЫХ НА ТЕРРИТОРИИ КОДСКОГО СЕЛЬСОВЕТА



Авт. Дорога Шадринск - Ялуторовск

Пастбище 1.

Загон 1

Загон 2

Пастбище 2.

Ул. Скородум

Ул. Ларина

Пер. Ясный

Ул. Молодежная

Ул. Школьная

Ул. Островная

пер. Островной

Ул. Центральная

Ул. Степная

Пер. Колхозный

Ул. Зеленая

Ул. Огородищенская

Ул. Речная

Ул. Зимняя

СХЕМА ВЫПАСА И ПРОГОНА СЕЛЬСКОХОЗЯЙСТВЕННЫХ ЖИВОТНЫХ НА ТЕРРИТОРИИ САМОХВАЛОВСКОГО СЕЛЬСОВЕТА

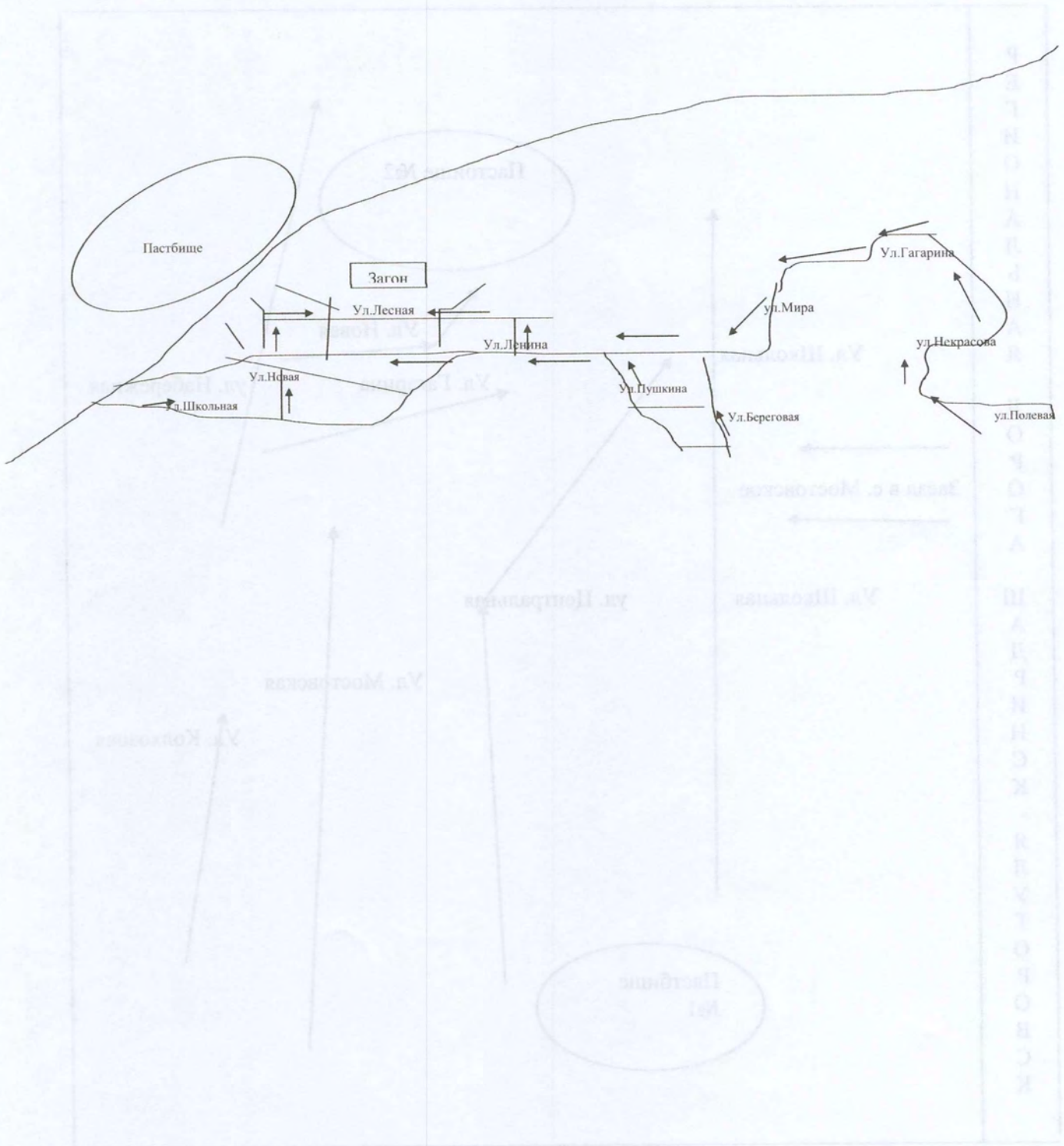


Схема выпаса и прогона сельскохозяйственных животных на территории Мостовского сельсовета

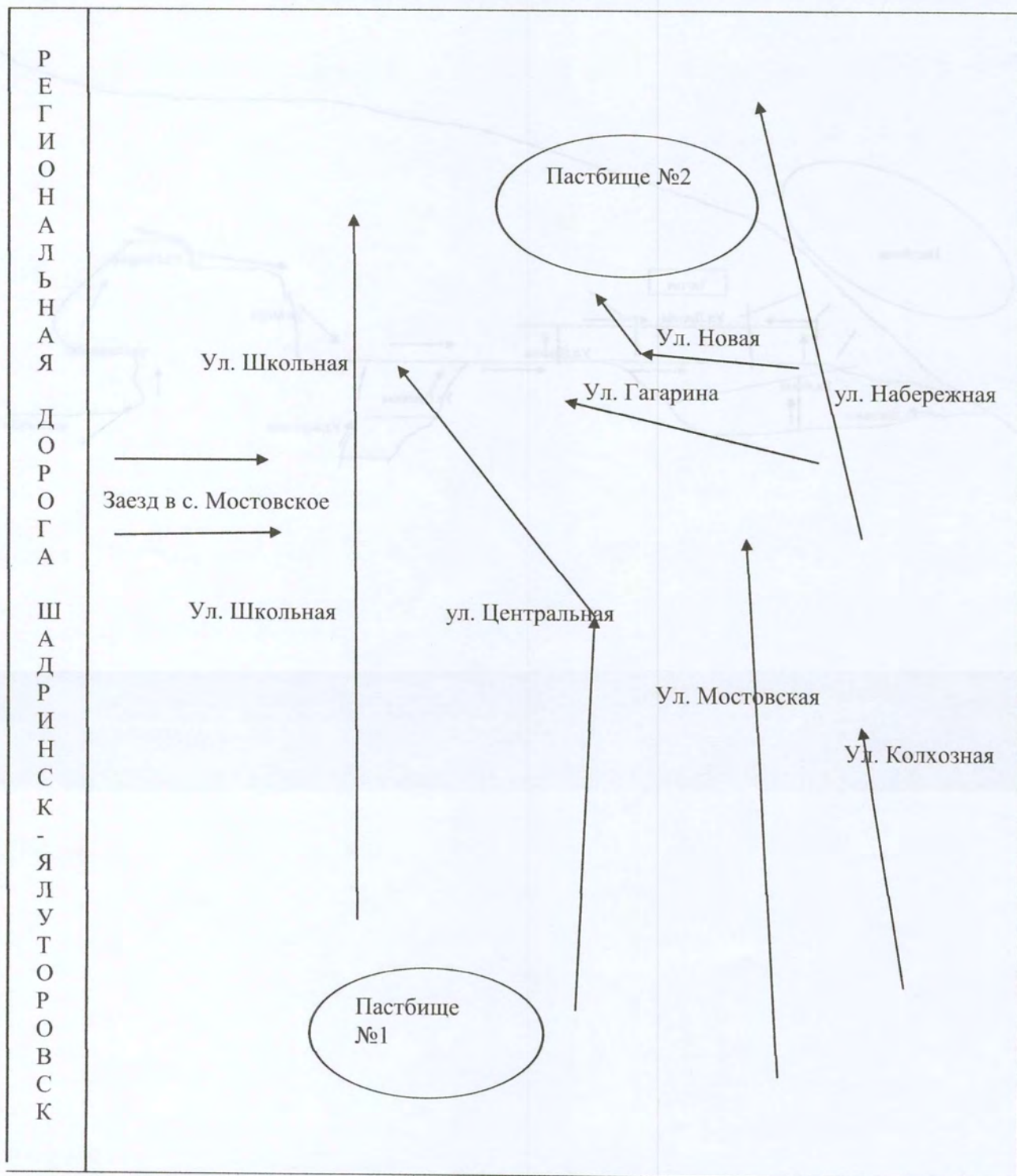


СХЕМА ВЫПАСА И ПРОГОНА СЕЛЬСКОХОЗЯЙСТВЕННЫХ ЖИВОТНЫХ НА ТЕРРИТОРИИ САМОХВАЛОВСКОГО СЕЛЬСОВЕТА
(д. ПОМАЛЮВА)

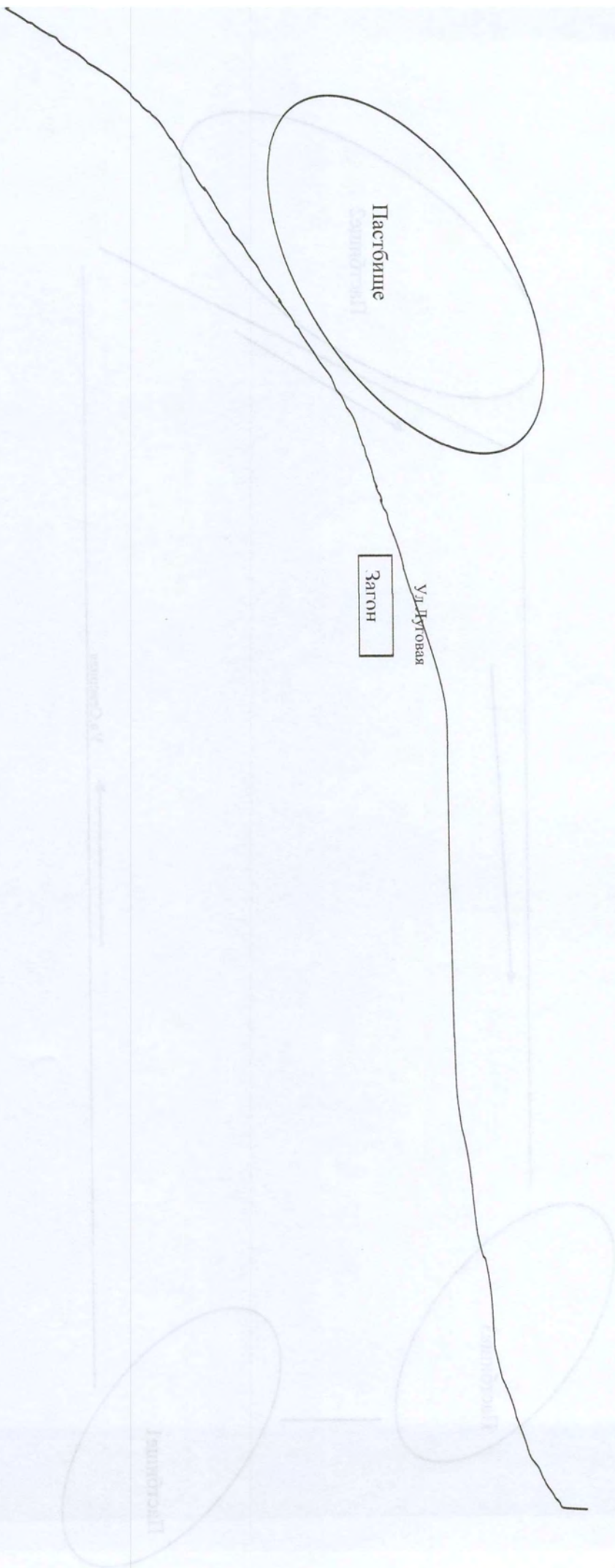


СХЕМА ВЫПАСА И ПРОГОНА СЕЛЬСКОХОЗЯЙСТВЕННЫХ ЖИВОТНЫХ НА ТЕРРИТОРИИ САМОХВАЛОВСКОГО СЕЛЬСОВЕТА
(д.КАЛМАКОВА)


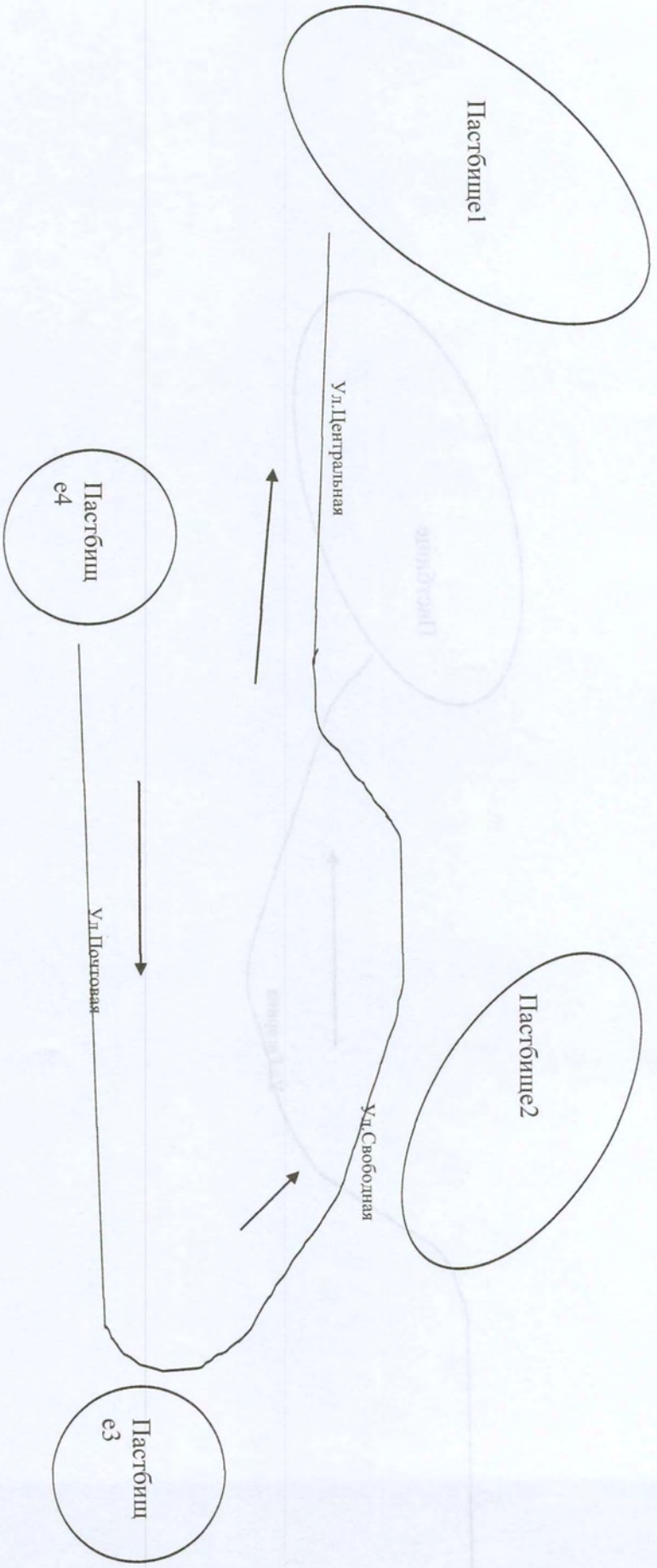
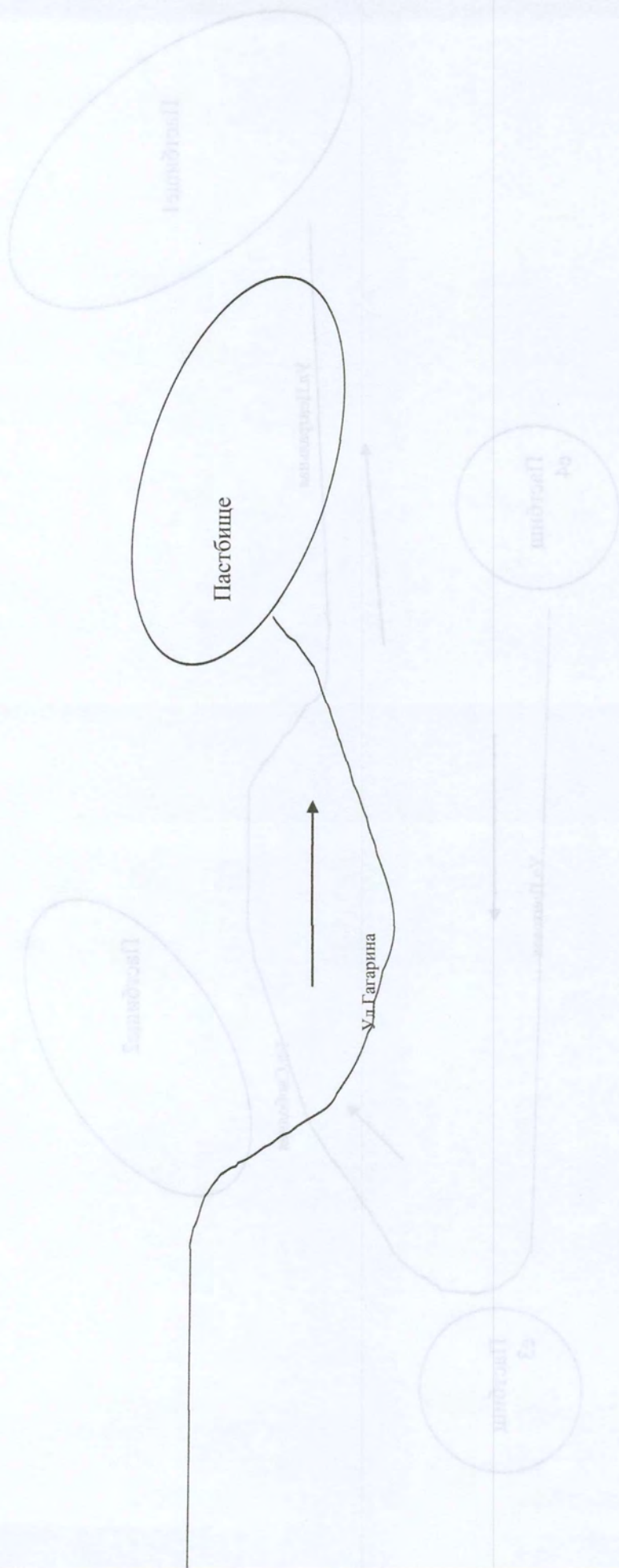


СХЕМА ВЫПАСА И ПРОГОНА СЕЛЬСКОХОЗЯЙСТВЕННЫХ ЖИВОТНЫХ НА ТЕРРИТОРИИ САМОХВАЛОВСКОГО СЕЛЬСОВЕТА (д.ИРЮМ)

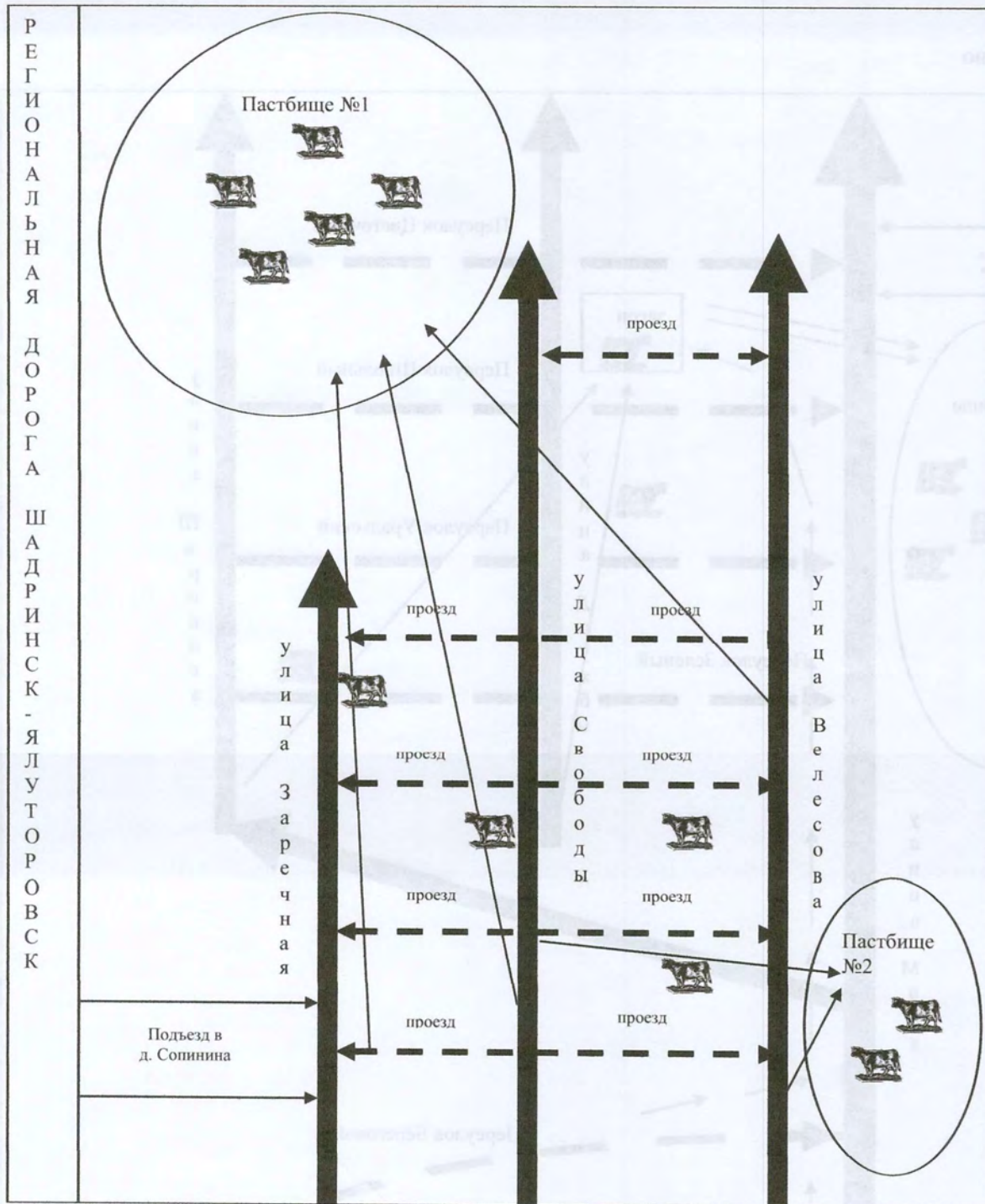


ИРЮМ
САМОХВАЛОВСКИЙ РАЙОН
САРГАТОВСКИЙ РАЙОН

СХЕМА ВЫПАСА И ПРОГОНА СЕЛЬСКОХОЗЯЙСТВЕННЫХ ЖИВОТНЫХ НА ТЕРРИТОРИИ САМОХВАЛОВСКОГО СЕЛЬСОВЕТА
(д. ТЕПЛОУХОВА)



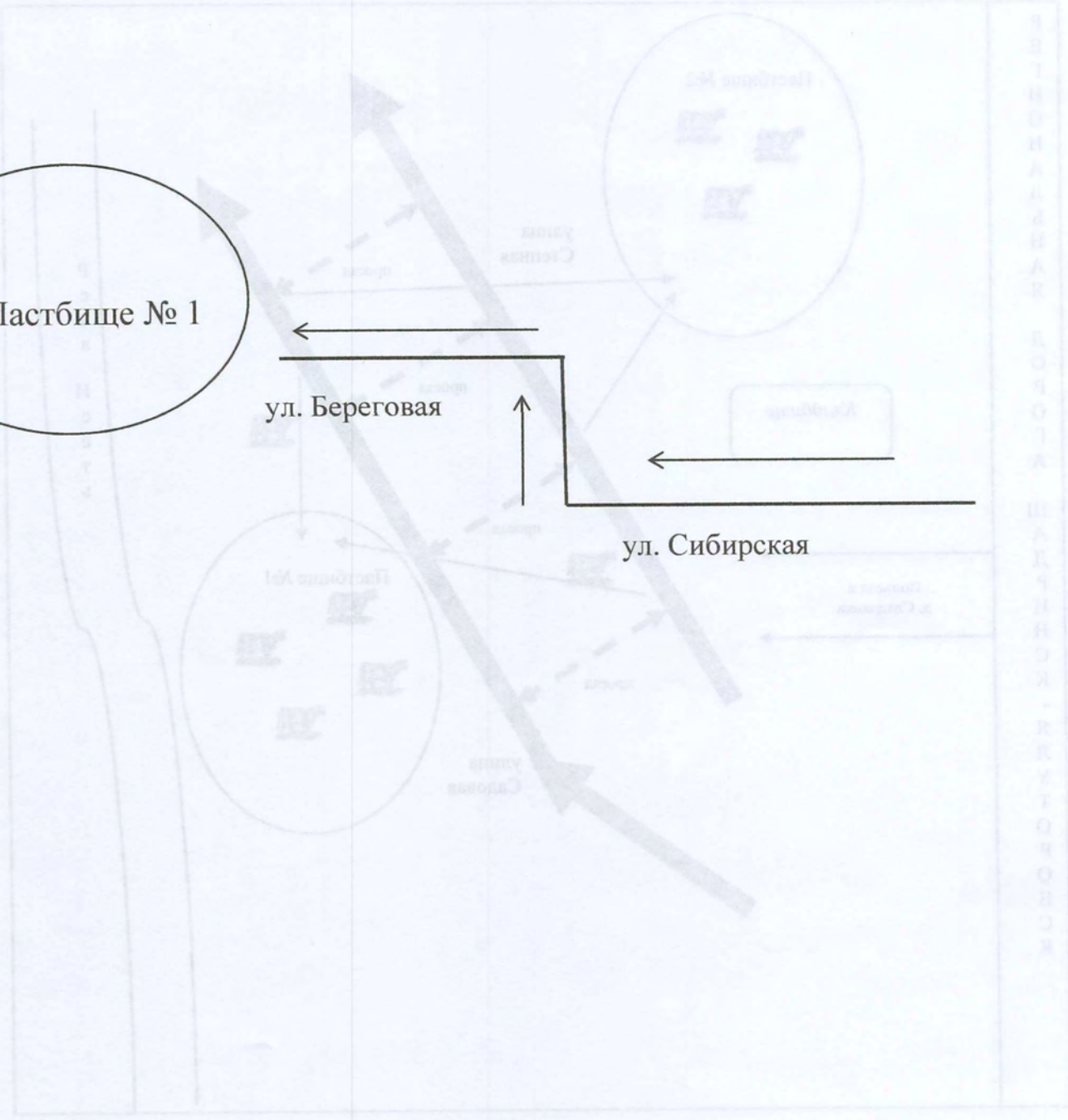
д.Сопинина



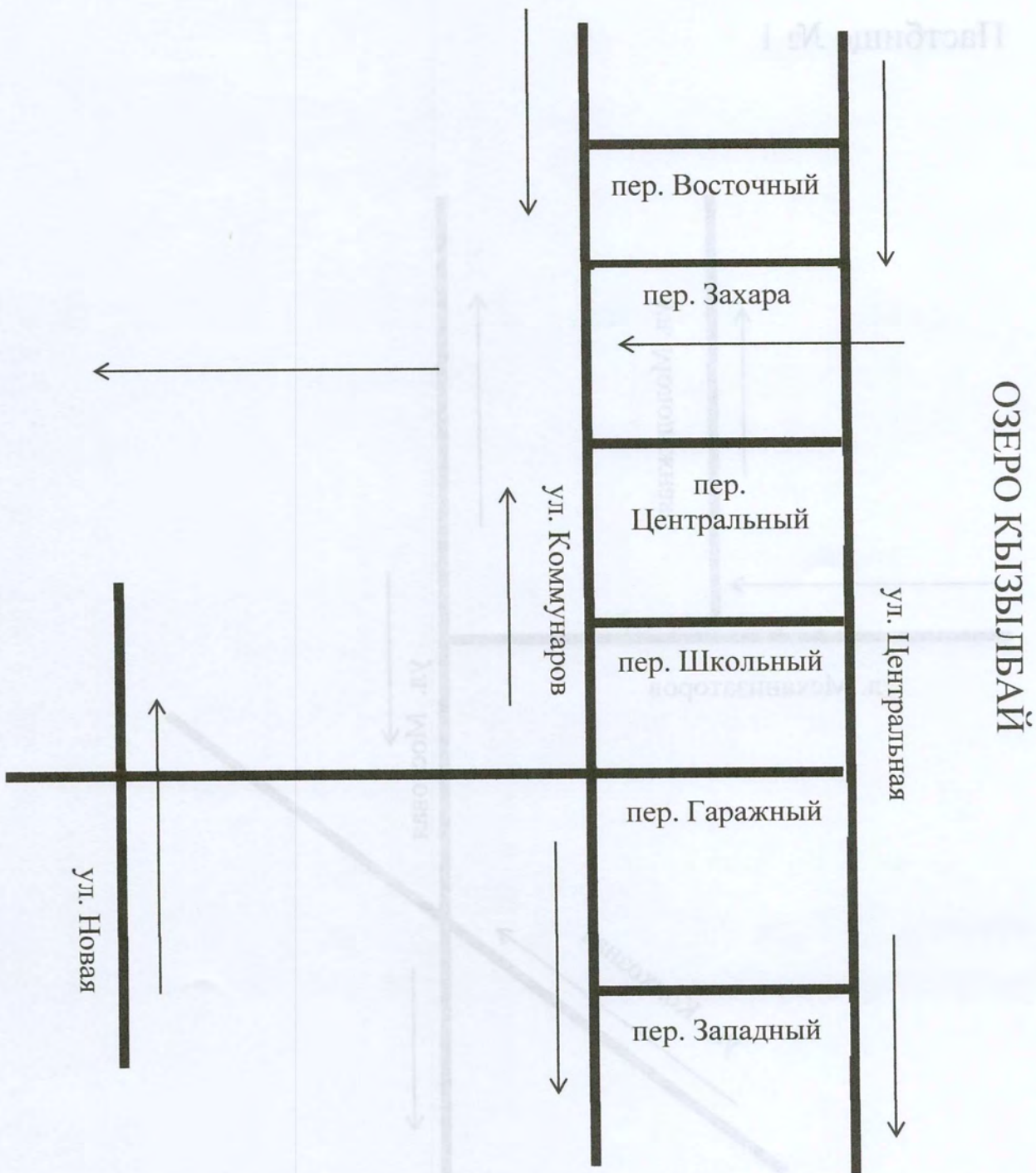
Пастбище № 1

ул. Береговая

ул. Сибирская



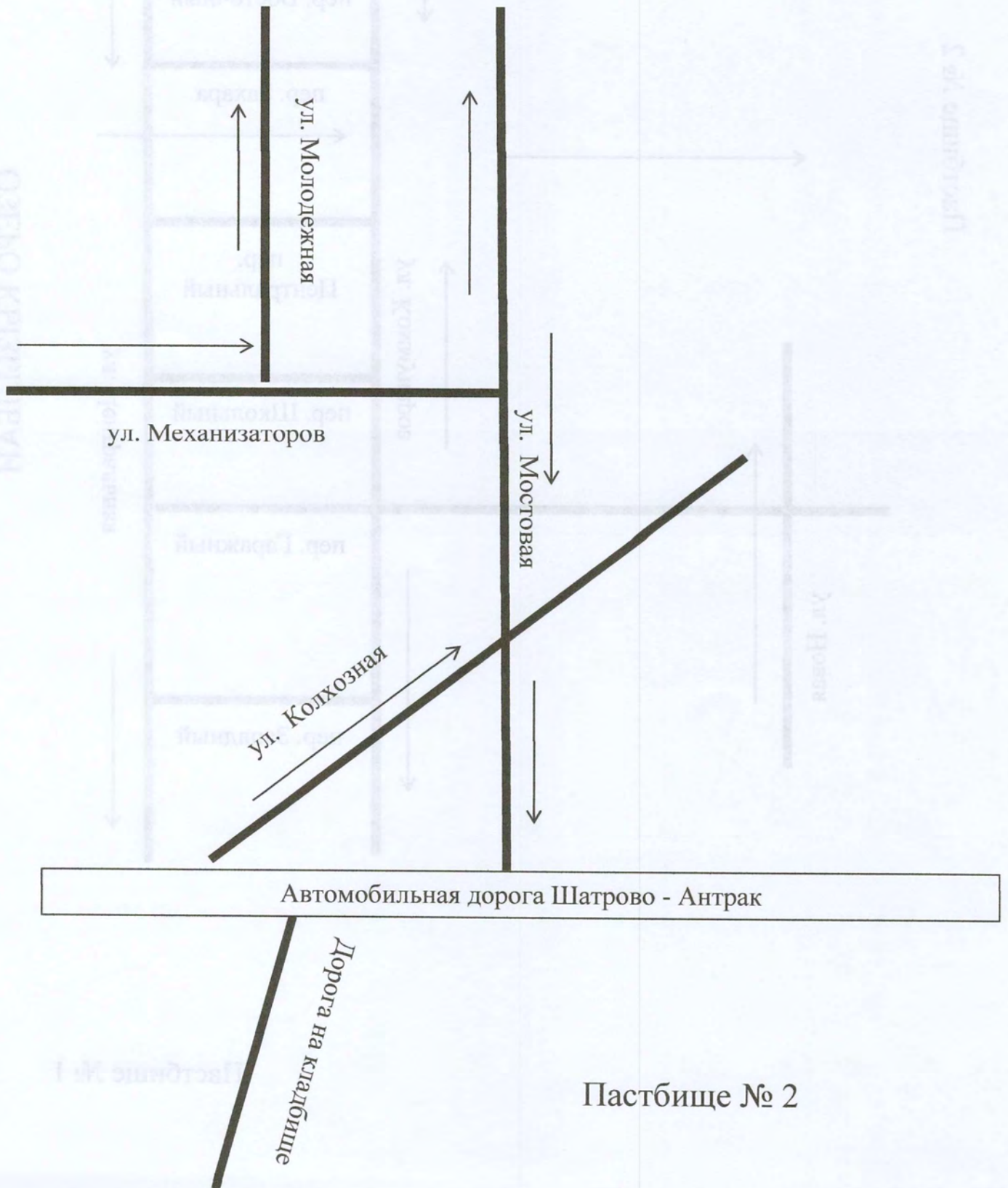
Пастбище № 2



ОЗЕРО КЫЗЫЛБАЙ

Пастбище № 1

Пастбище № 1



с. Шатрово

Пастбище № 1

ул. С. Чекалина

ул. Космонавтов

ул. Шатровская

ул. Собенина

ул. Федосеева

ул. Мальцева

Пастбище № 4

ул. Мира

Пастбище № 2

ул. Кирова

ул. Держинского

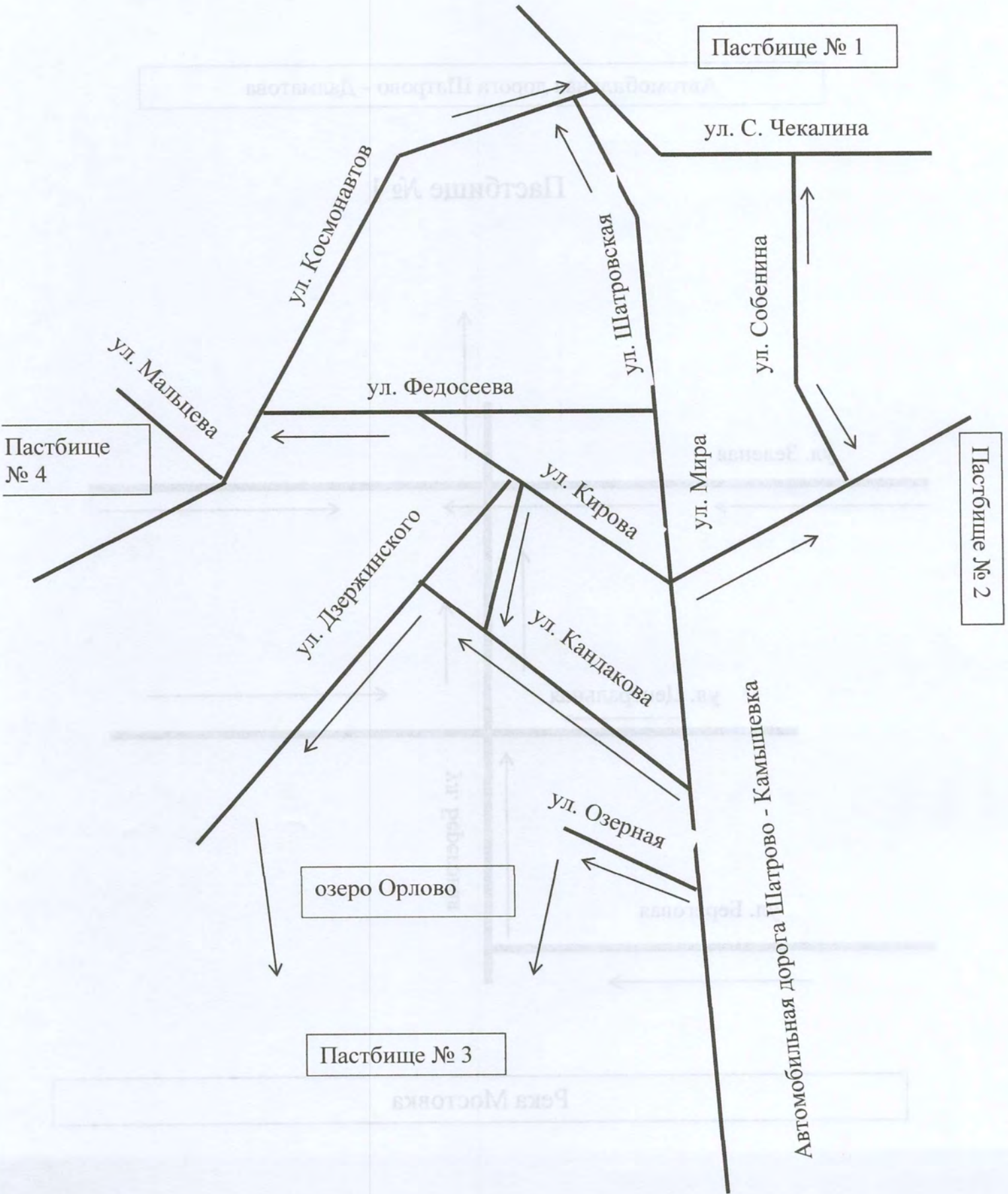
ул. Кандакова

Автомобильная дорога Шатрово - Камышевка

ул. Озерная

озеро Орлово

Пастбище № 3



д. Чекалина

Автомобильная дорога Шатрово - Далматова

Пастбище № 1

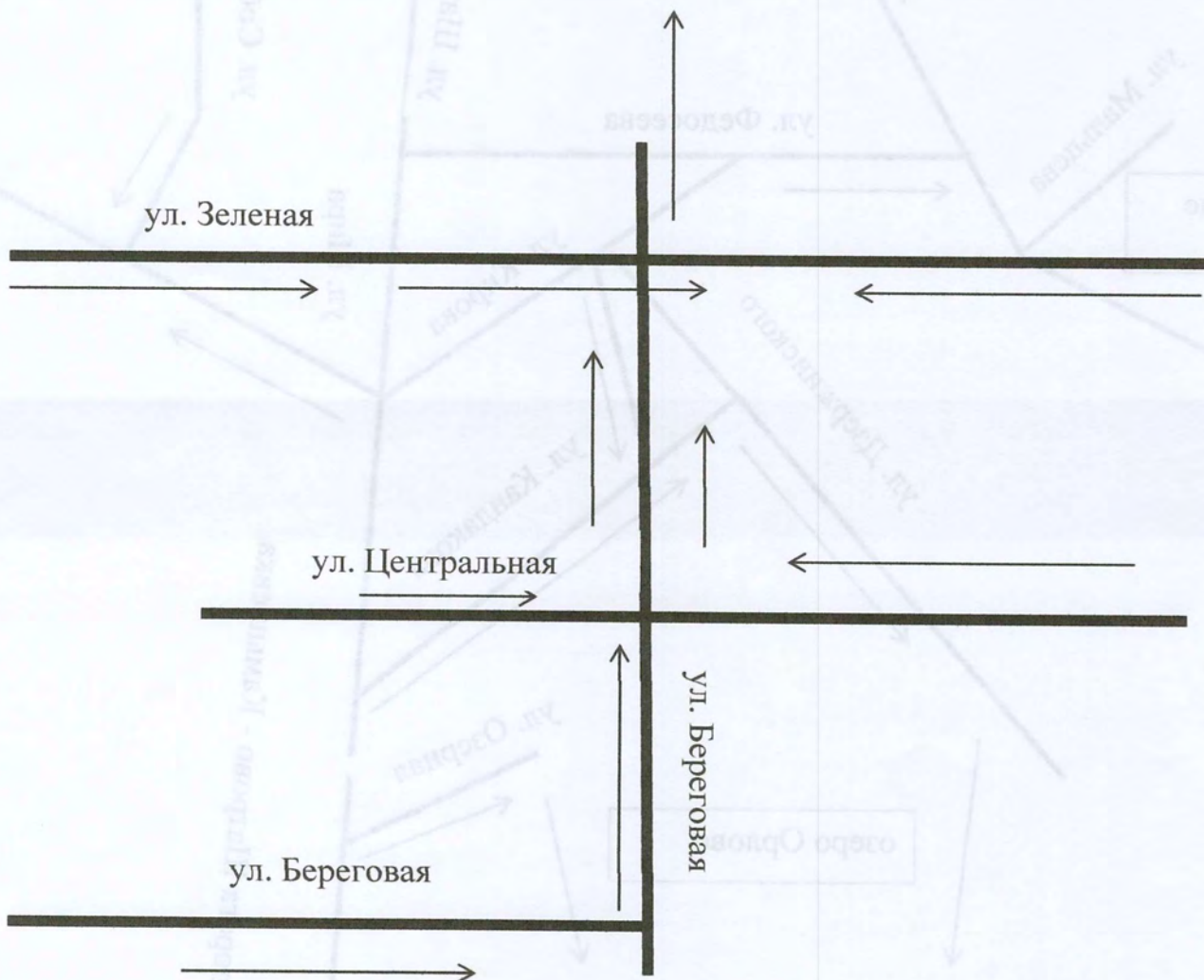
ул. Зеленая

ул. Центральная

ул. Береговая

ул. Береговая

Река Мостовка



д. Далматова

Кладбище

Пастбище № 1

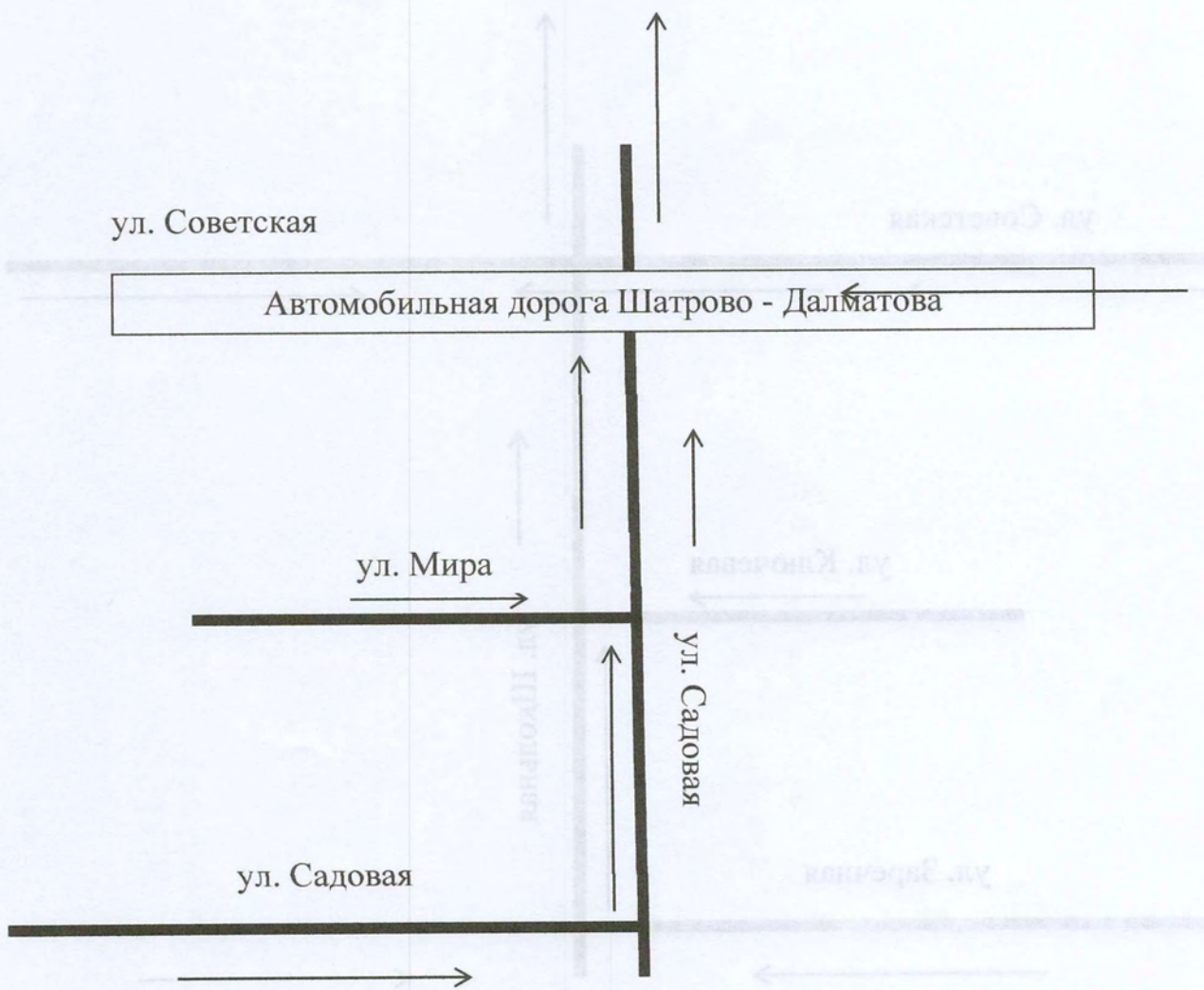
ул. Советская

Автомобильная дорога Шатрово - Далматова

ул. Мира

ул. Садовая

ул. Садовая



с. Широково

Автомобильная дорога Шатрово - Далматова

Пастбище № 1



с. Барино

Пастбище № 1

ул. Энтузиастов

ул. Боровая

ул. Лесная

ул. Комсомольская

ул. Речная

ул. Поселковая

ул. Шохина

ул. Победы

ул. Почтовая

ул. Ленина

Автомобильная дорога Терсюкское – Барино

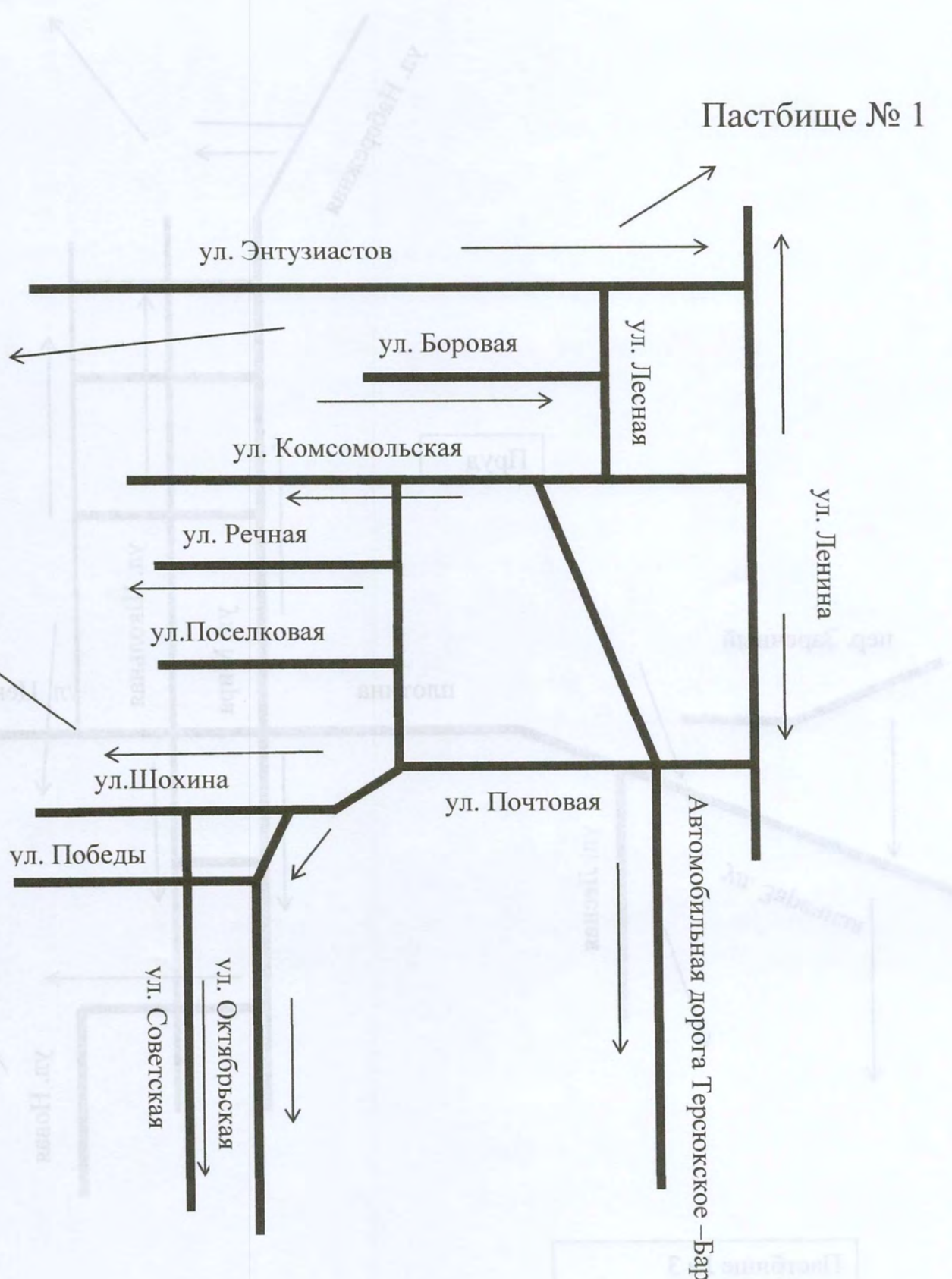
ул. Советская

ул. Октябрьская

Пастбище № 4

Пастбище № 1

Пастбище № 1



с. Яутла

Пастбище № 2

ул. Набережная

Пруд

пер. Заречный

плотина

ул. Мира

ул. Школьная

ул. Центральная

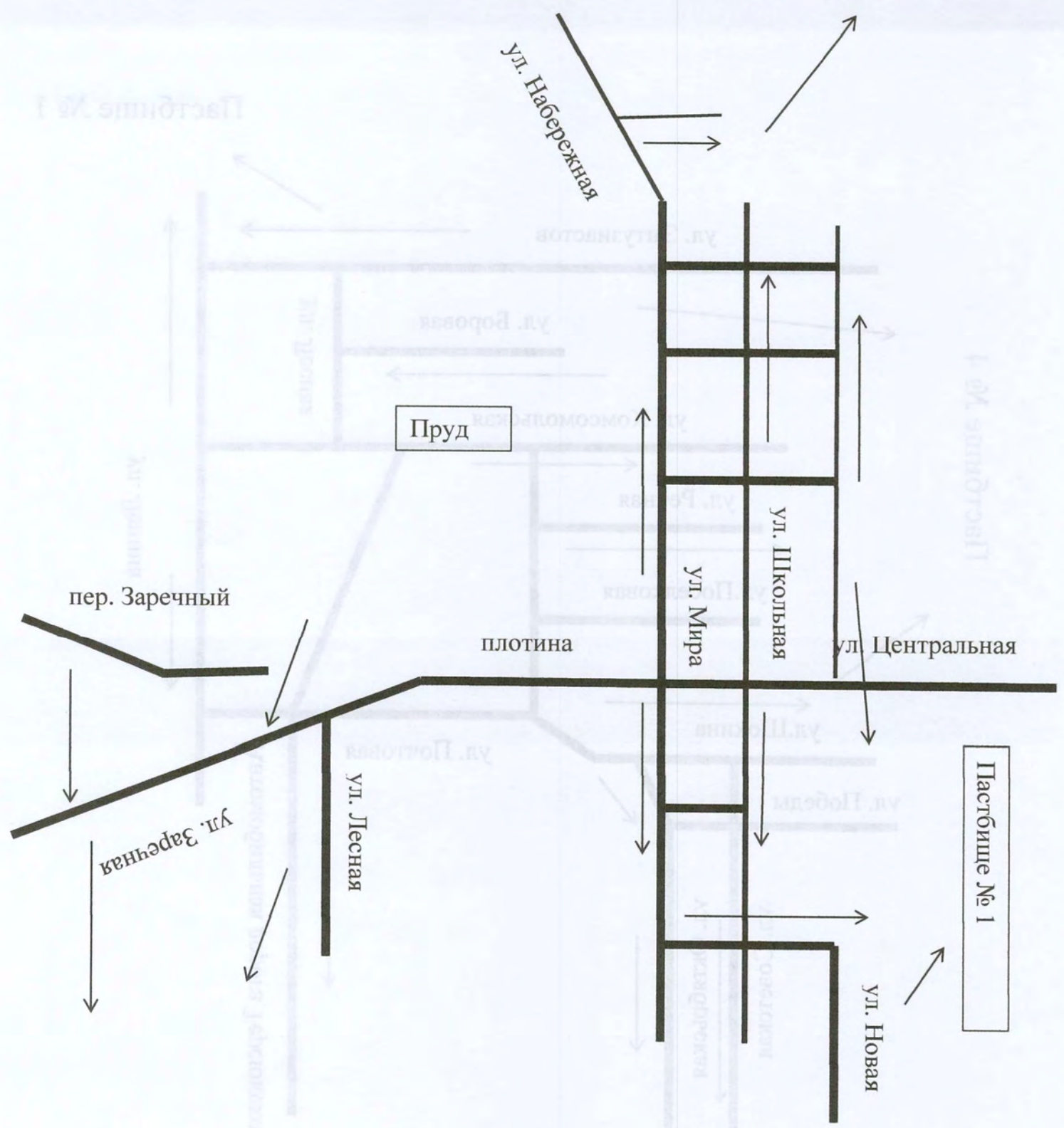
Пастбище № 1

ул. Лесная

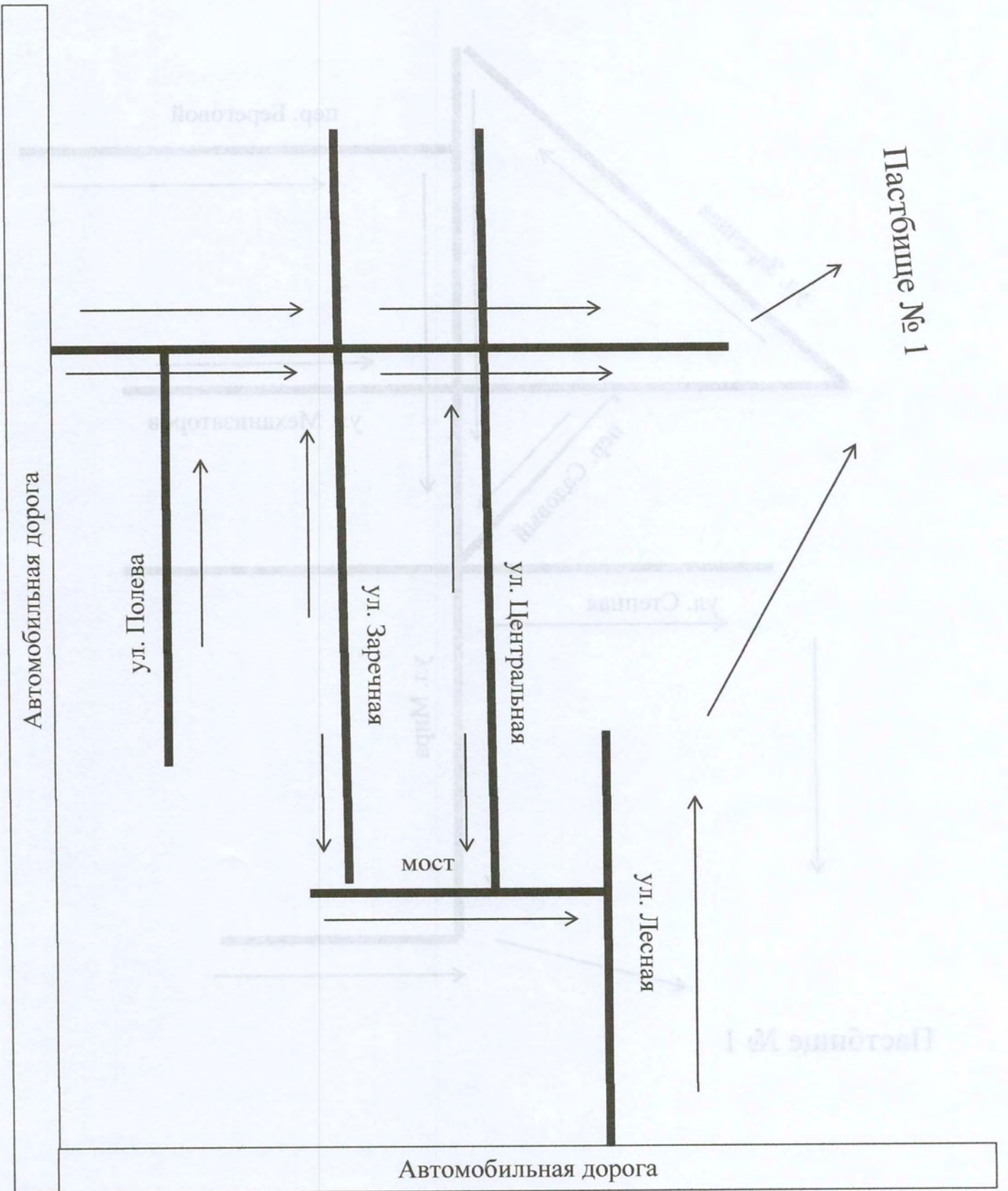
ул. Заречная

ул. Новая

Пастбище № 3

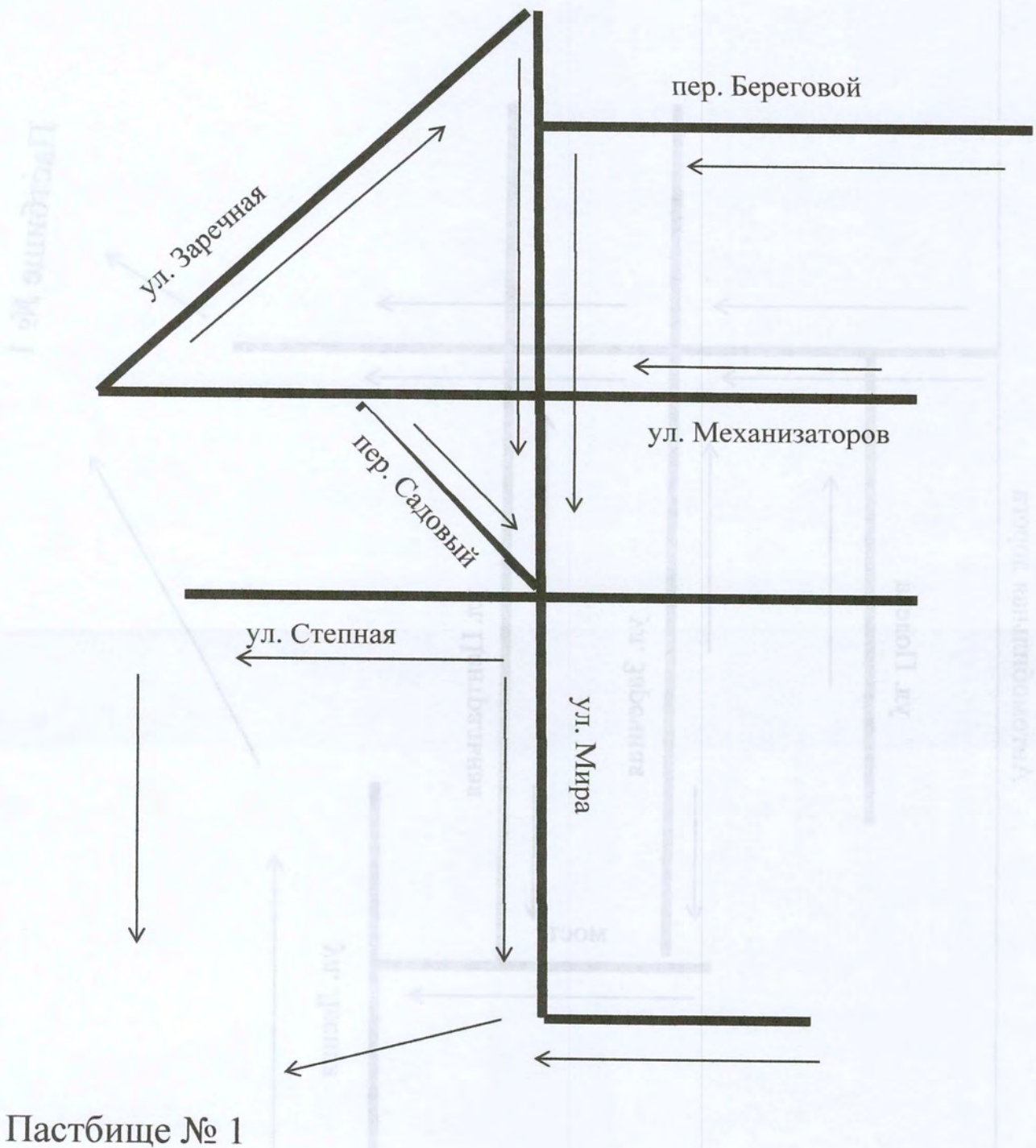


с. Дальняя Кубасова



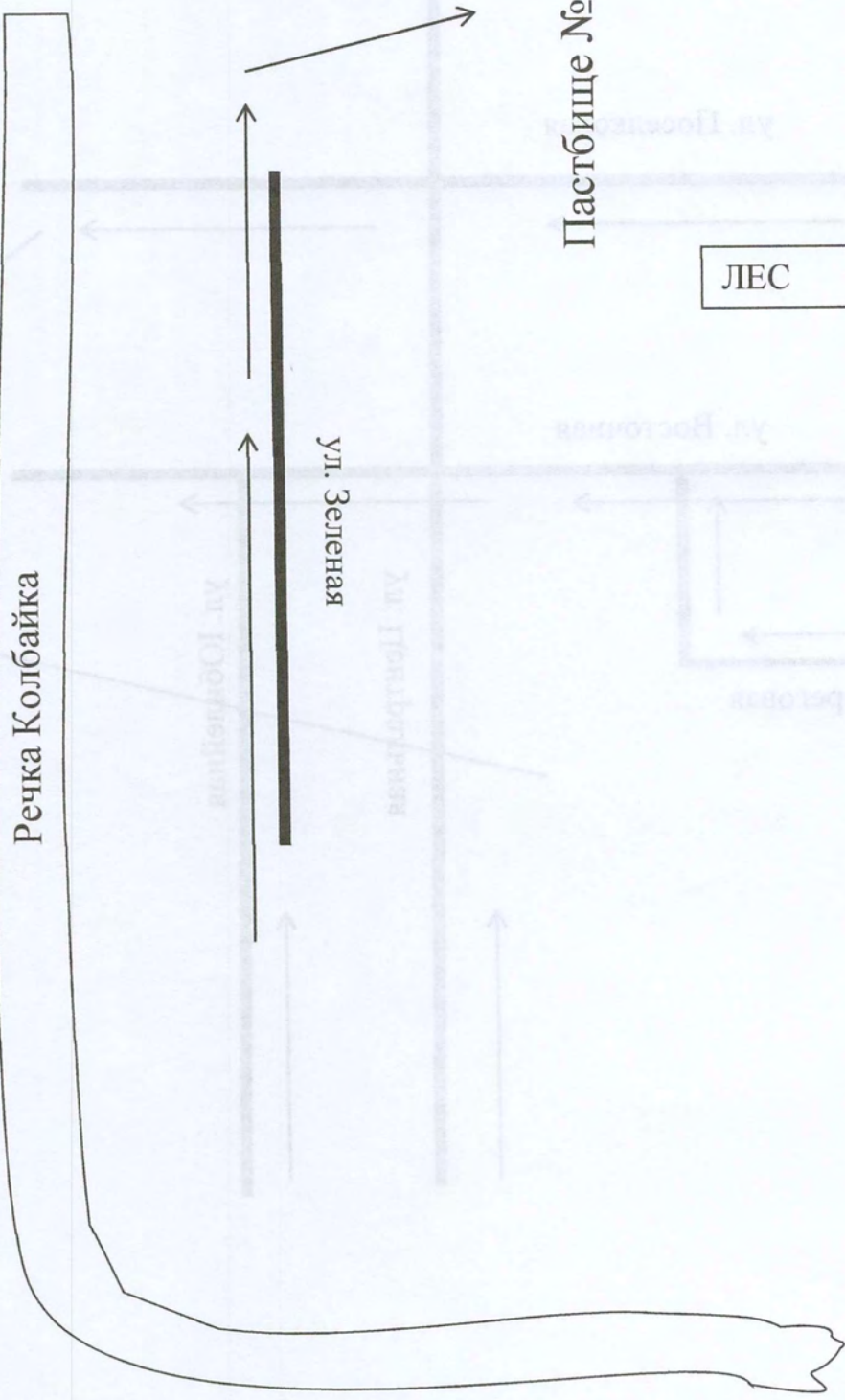
Автомобильная дорога с. Дальняя Кубасова - с. Кзылбуй

д. Каширцево



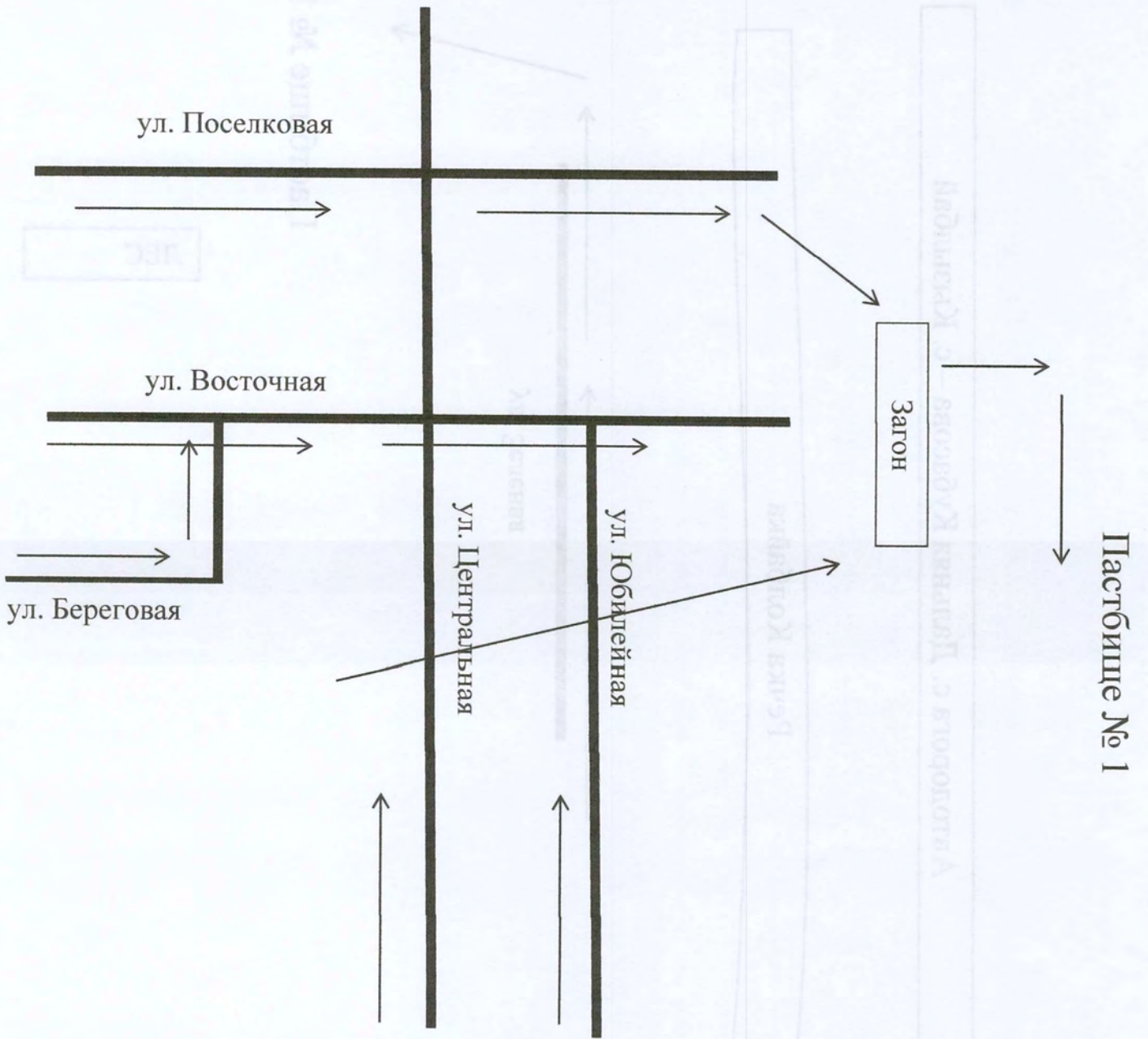
Автомобильная дорога с. Дальняя Кубасова – с. Кызылбай

Автоторога с. Дальняя Кубасова – с. Кызылбай



Пастбище № 1

ЛЕС



Автострада Д. Могилева – с. Мехонское

Пастбище № 1

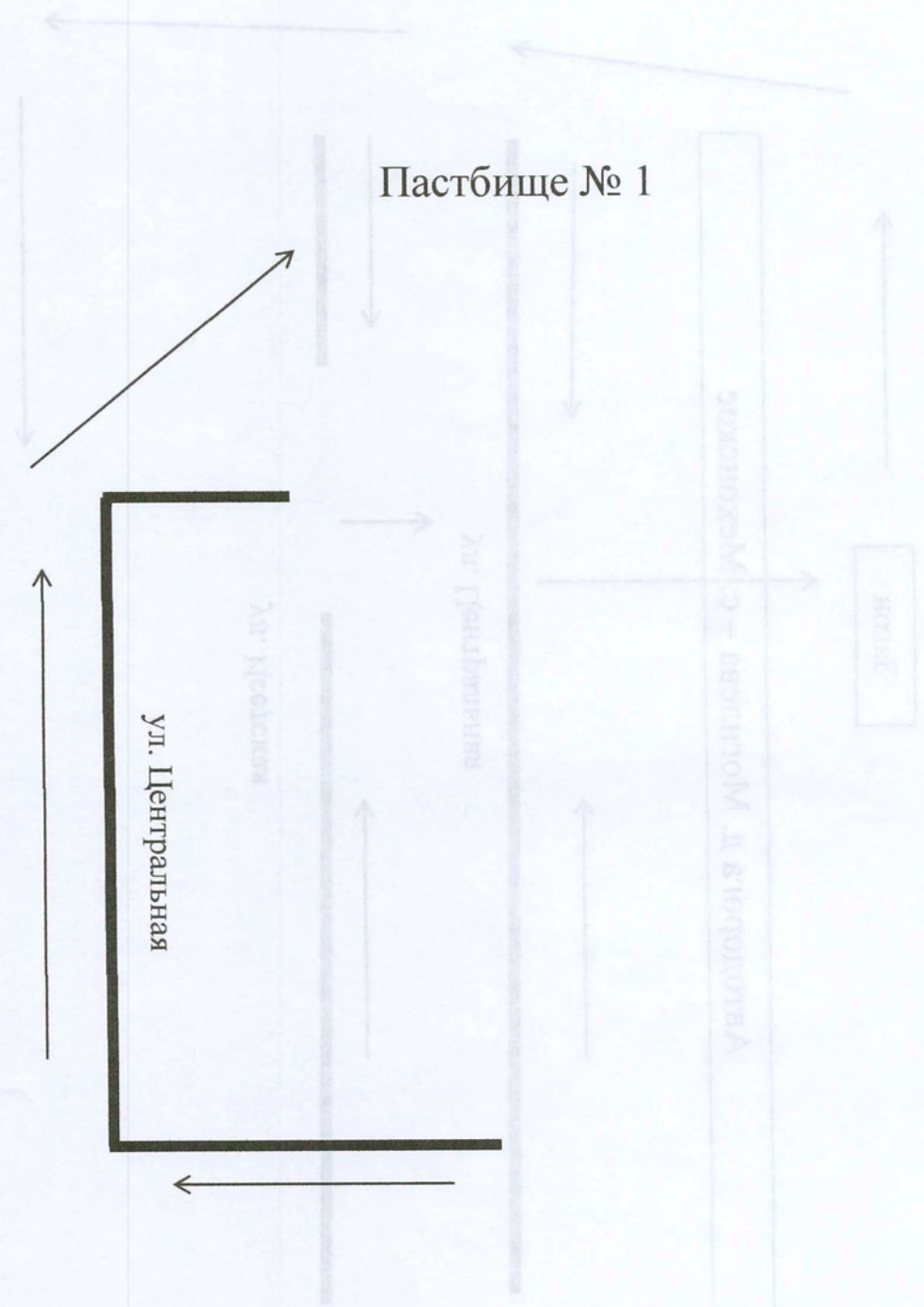
ул. Центральная

ул. Ржевская

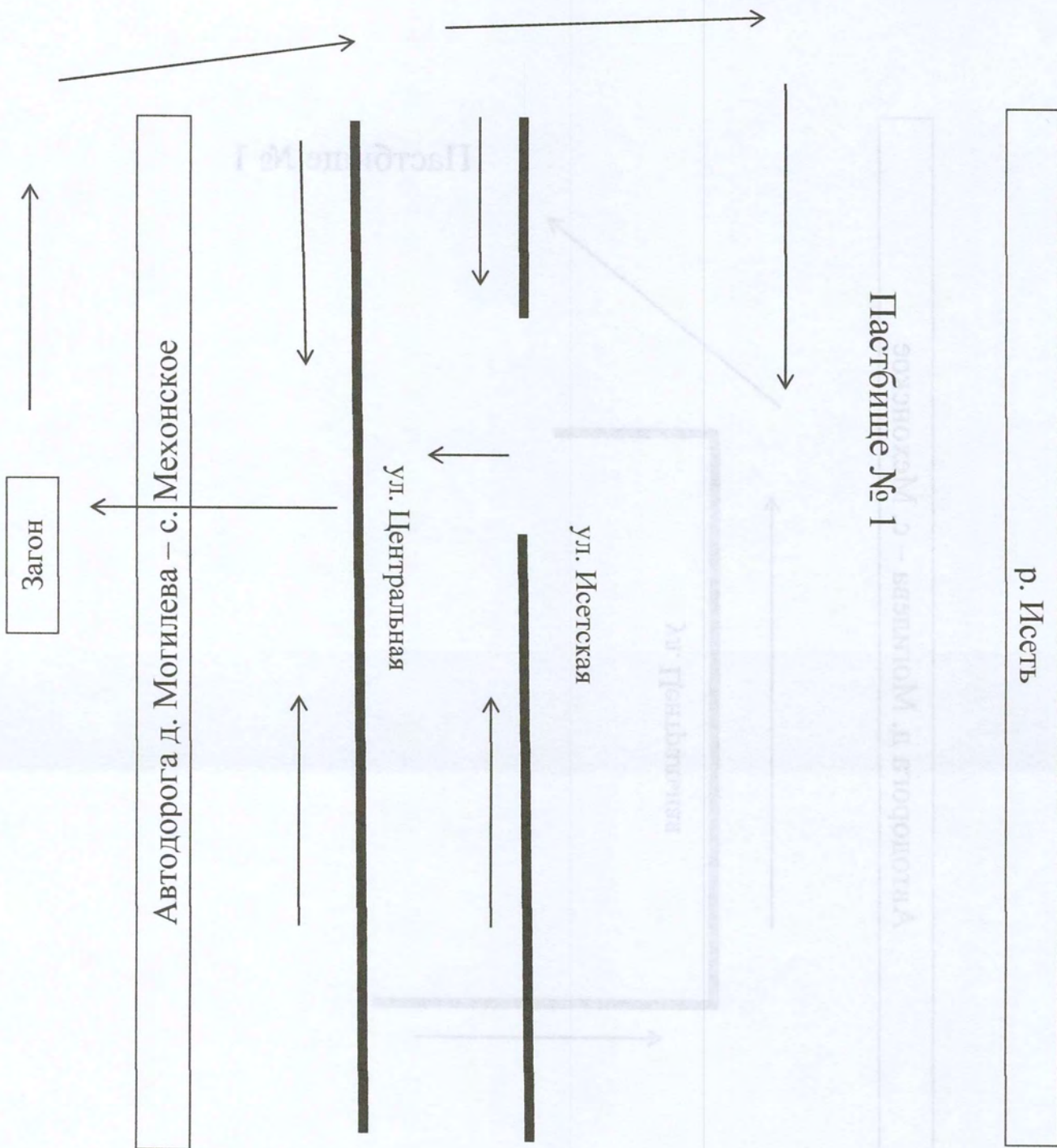
ул. Гусаровская

Автострада Д. Могилева – с. Мехонское

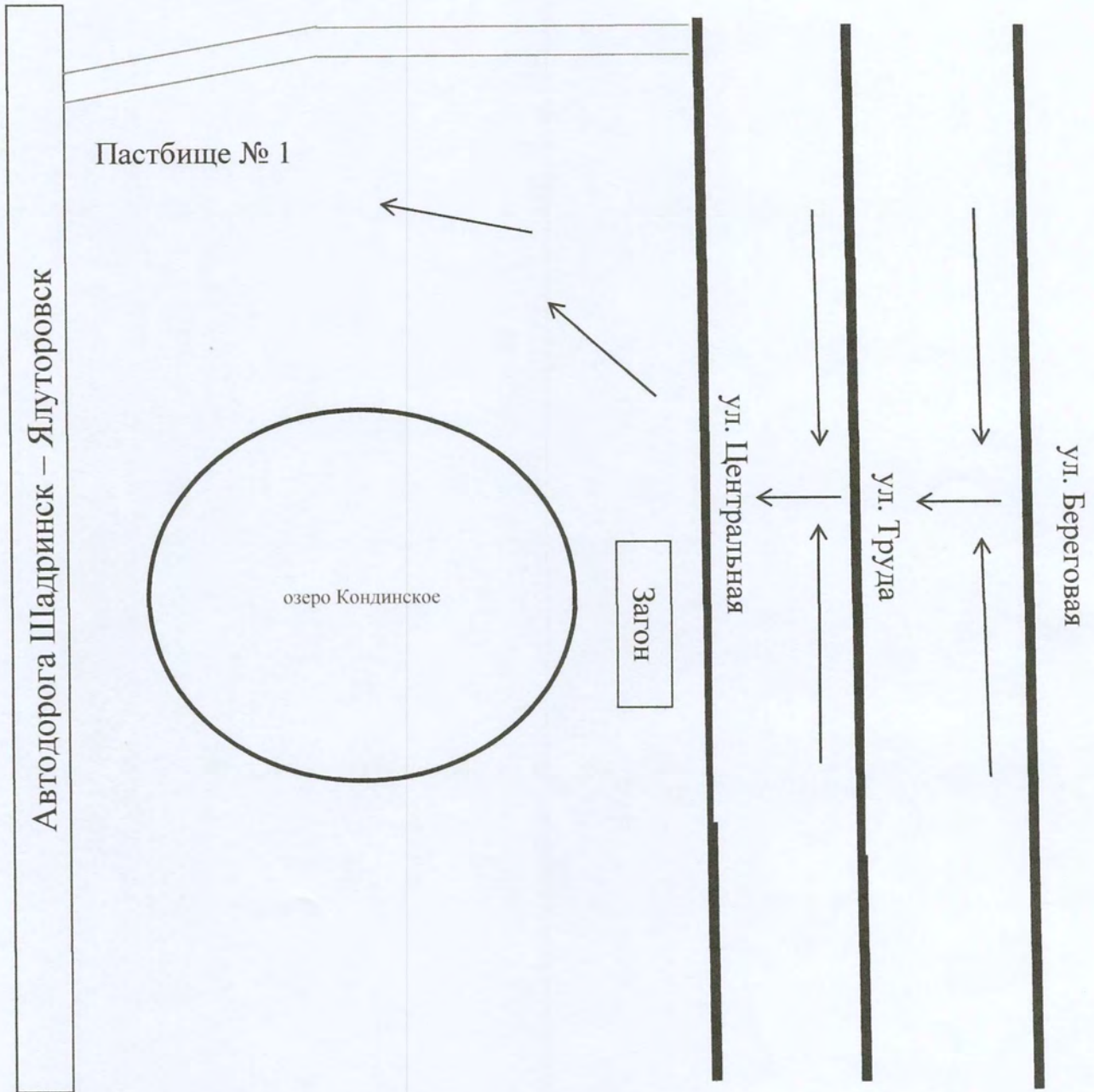
Земельный участок



д. Смолина



с. Кондинское



Руководитель организационного отдела
аппарата Администрации Шатровского
муниципального округа

В. И. Белоногова