ПРАВИЛА ЗЕМЛЕПОЛЬЗОВАНИЯ И ЗАСТРОЙКИ САМОХВАЛОВСКОГО СЕЛЬСОВЕТА ШАТРОВСКОГО РАЙОНА КУРГАНСКОЙ ОБЛАСТИ

Статья 2.2 Карта градостроительного зонирования в границах д. Бединка, д. Ирюм, д. Калмакова, д. Луговая, с. Овчинникова, д. Спасское, с. Помалово

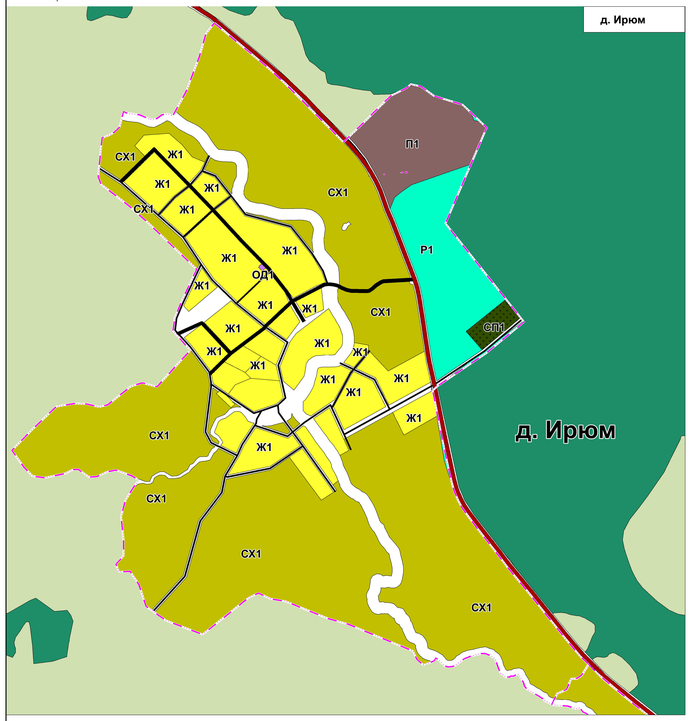

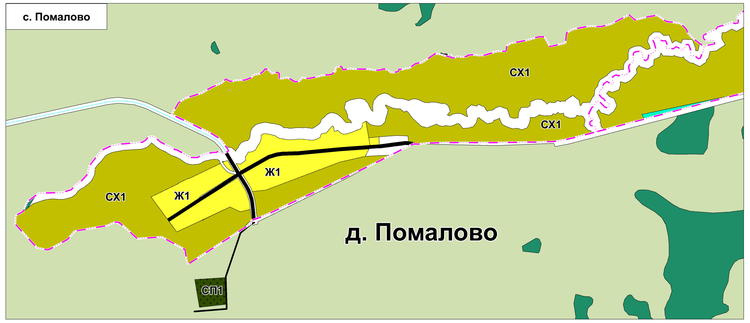

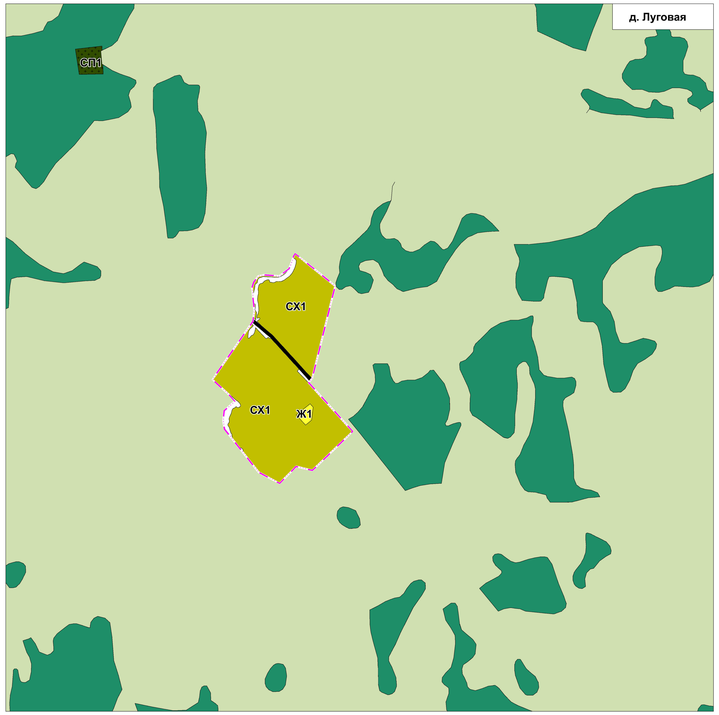

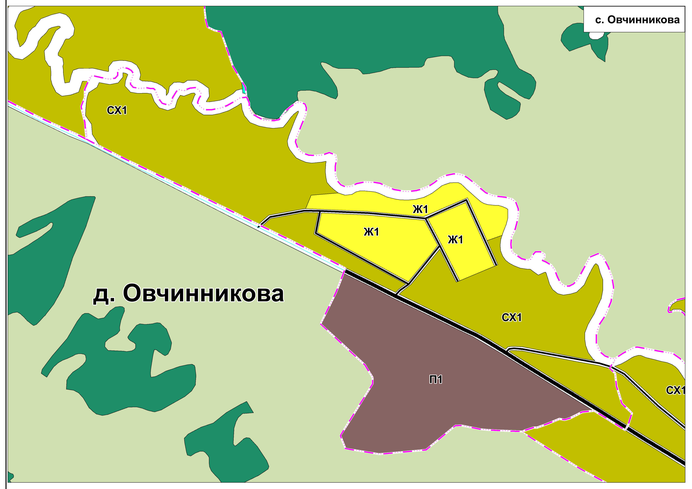

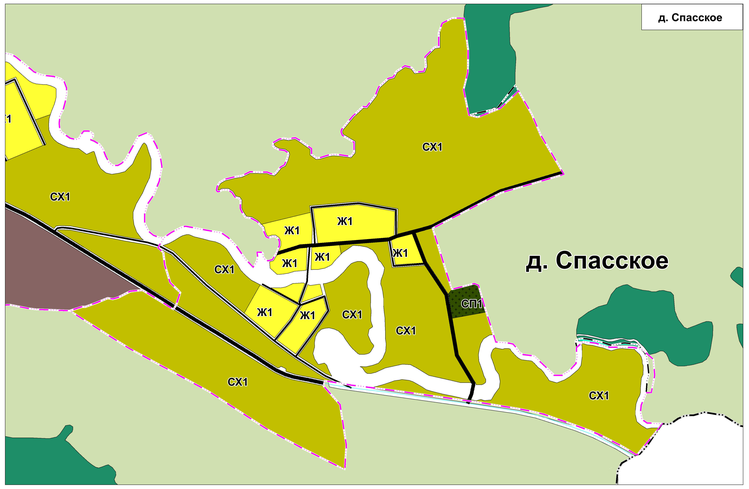

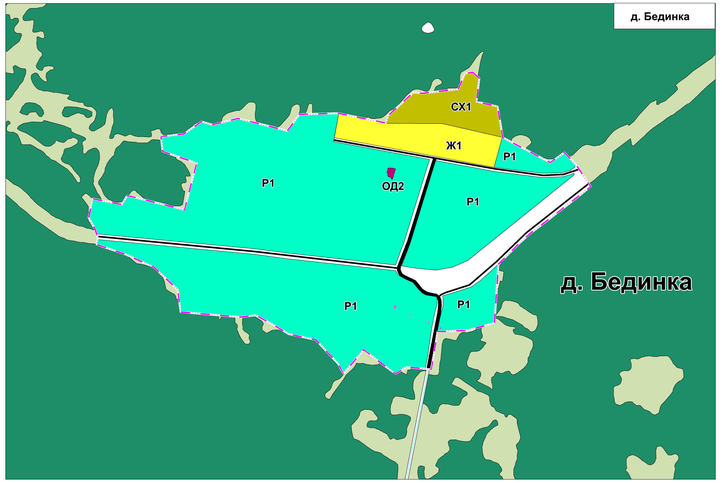

УСЛОВНЫЕ ОБОЗНАЧЕНИЯ

Территориальные зоны

Жилые зоны

- Ж1 — Зона застройки индивидуальными жилыми домами

Общественно-деловые зоны

- ОД1 — Зона специализированной общественной застройки

Производственные зоны

- П1 — Производственные зоны, зоны инженерной и транспортной инфраструктур
- П2 — Коммунально-складская зона

Зона инженерной и транспортной инфраструктур

- ИТ1 — Зона инженерной инфраструктуры

Зоны сельскохозяйственного использования

- СХ1 — Производственная зона сельскохозяйственных предприятий

Рекреационные зоны

- Р1 — Зона озелененных территорий общего пользования (лесопарки, парки, сады, скверы, бульвары, городские леса)

Зоны специального назначения

- СП1 — Зона кладбищ

Территории, на которые не устанавливаются градостроительные регламенты*

- СХ1 — Зоны сельскохозяйственных угодий
- Лес — Зона лесов
- ТОП — Территории общего пользования

Объекты транспортной инфраструктуры

Автомобильные дороги

- Автомобильные дороги регионального или межмуниципального значения
- Автомобильные дороги местного значения

Улично-дорожная сеть сельского населенного пункта

- Главная улица
- Улица в жилой застройке

Примечания - * В соответствии с п. 6 ст. 36 Градостроительного кодекса Российской Федерации.

С

100 м 0 500 м