# ПРАВИЛА ЗЕМЛЕПОЛЬЗОВАНИЯ И ЗАСТРОЙКИ СПИЦЫНСКОГО СЕЛЬСОВЕТА ШАТРОВСКОГО РАЙОНА КУРГАНСКОЙ ОБЛАСТИ

Статья 2.1. Карта градостроительного зонирования

С

## УСЛОВНЫЕ ОБОЗНАЧЕНИЯ

**Границы субъектов Российской Федерации, муниципальных образований, населенных пунктов**

**Границы единиц административно-территориального деления Российской Федерации**

- Граница муниципального района
- Граница сельского поселения
- Граница населенного пункта

**Природные объекты**

**Поверхностные водные объекты**

- Водоток (река, ручей, канал)
- Водоем (озеро, пруд, обводненный карьер, водохранилище)

**Территориальные зоны*****

**Жилые зоны**

- Ж-1 — Зона застройки индивидуальными жилыми домами

**Общественно-деловые зоны**

- ОДЗ — Многофункциональная общественно-деловая зона

**Производственные зоны**

- ПК — Производственная зона
- К-2 — Коммунально-складская зона

**Зоны сельскохозяйственного использования**

- СХ-1 — Зоны сельскохозяйственного использования
- СХ-2 — Иные зоны сельскохозяйственного назначения

**Рекреационные зоны**

- Р-1 — Зона озелененных территорий общего пользования (лесопарки, парки, сады, скверы, бульвары, городские леса)

**Зоны специального назначения**

- СП-1 — Зоны специального назначения
- КБ — Зона кладбищ

**Территории, на которые не устанавливаются градостроительные регламенты****

- Зона лесов
- Зона сельскохозяйственных угодий
- Территории общего пользования

Примечание - * В соответствии с п. 6 ст. 36 Градостроительного кодекса Российской Федерации.

100 м 0 500 м

с. Спицыно М 1:5000

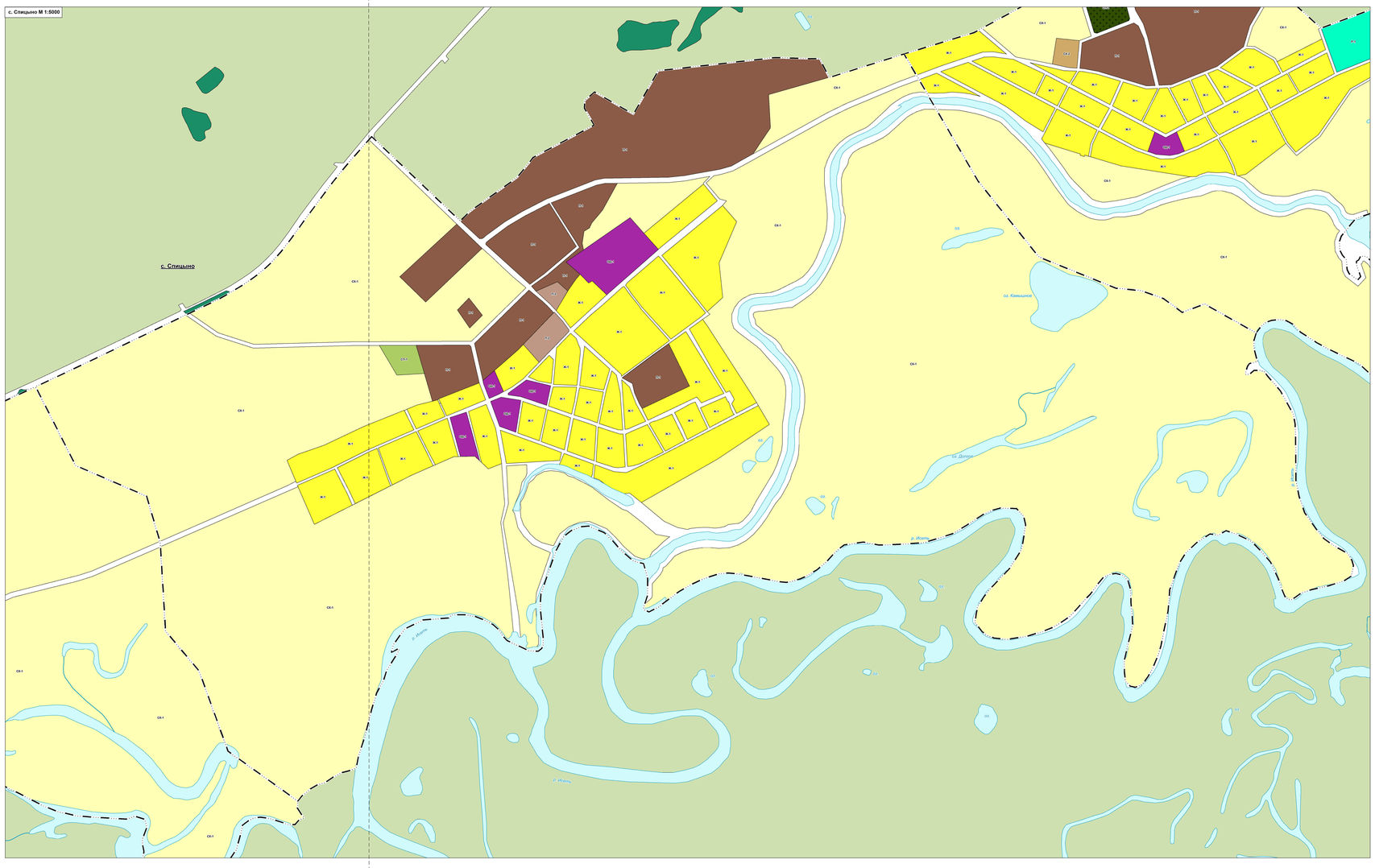


с. Сладчанка М 1:5000

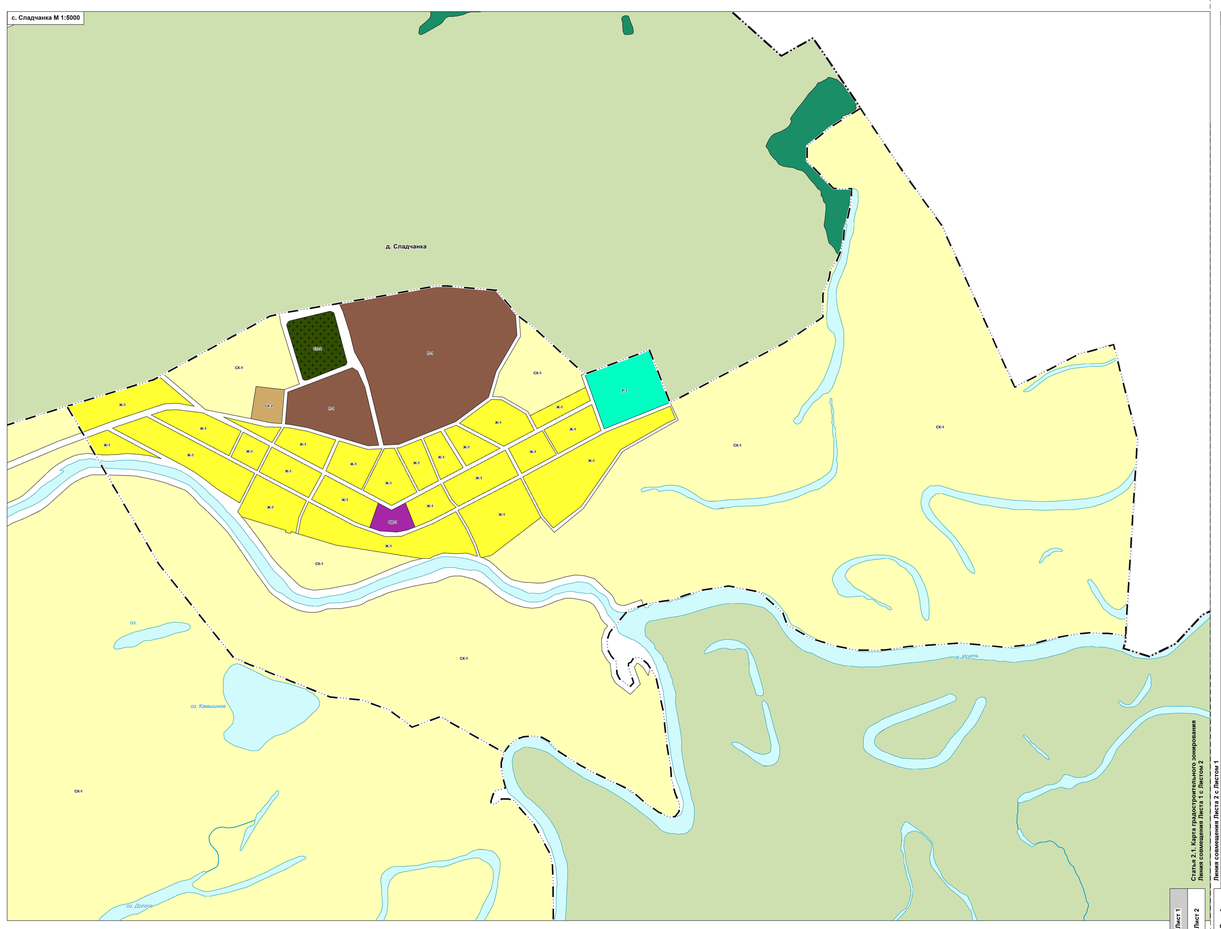


с. Солонина М 1:5000

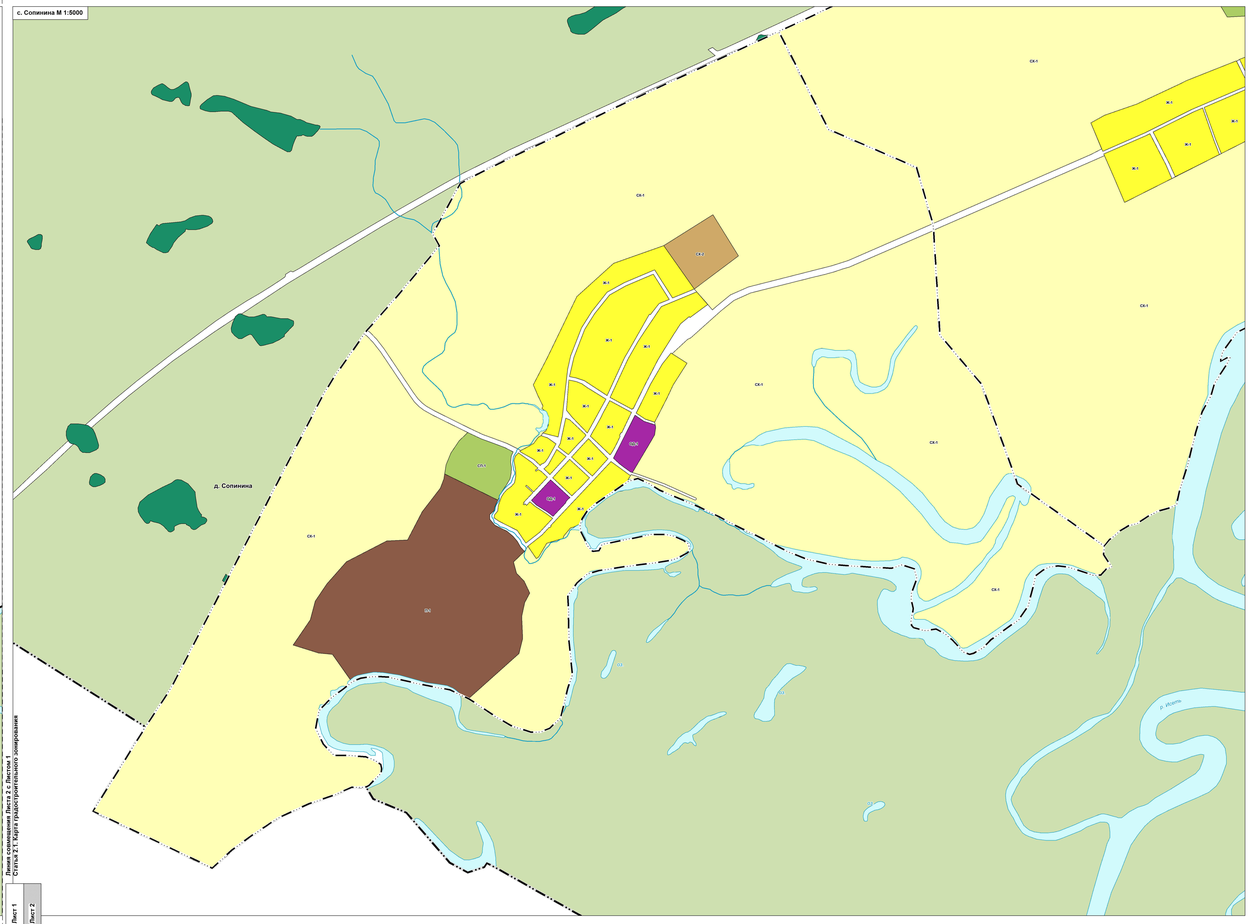


Статья 2.1. Карта градостроительного зонирования
Лист 1 Лист 2
Лист 1 Лист 2

Статья 2.1. Карта градостроительного зонирования