ПРАВИЛА ЗЕМЛЕПОЛЬЗОВАНИЯ И ЗАСТРОЙКИ СПИЦЫНСКОГО СЕЛЬСОВЕТА ШАТРОВСКОГО РАЙОНА КУРГАНСКОЙ ОБЛАСТИ

Статья 3.1. Карта границ зон с особыми условиями использования территорий

С

УСЛОВНЫЕ ОБОЗНАЧЕНИЯ

Границы субъектов Российской Федерации, муниципальных образований, населенных пунктов

Границы единиц административно-территориального деления Российской Федерации

- Граница муниципального района
- Граница сельского поселения
- Граница населенного пункта

Природные объекты

Поверхностные водные объекты

- Водоток (река, ручей, канал)
- Водоем (озеро, пруд, обводненный карьер, водохранилище)

Территориальные зоны*

Жилые зоны

- Ж-1 — Зона застройки индивидуальными жилыми домами

Общественно-деловые зоны

- ОД-1 — Общественно-деловые зоны
- ОД-2 — Многофункциональная общественно-деловая зона

Производственные зоны

- ПК — Производственная зона
- К-2 — Коммунально-складская зона

Зоны сельскохозяйственного использования

- СХ-1 — Зоны сельскохозяйственного использования
- СХ-2 — Иные зоны сельскохозяйственного назначения

Рекреационные зоны

- Р-1 — Зона озелененных территорий общего пользования (лесопарки, парки, сады, скверы, бульвары, городские леса)

Зоны специального назначения

- СП-1 — Зоны специального назначения
- СП-6 — Зона кладбищ

Территории, на которые не устанавливаются градостроительные регламенты**

- Зона лесов
- Зона сельскохозяйственных угодий
- Территории общего пользования

Зоны с особыми условиями использования территорий

- Санитарно-защитная зона
- Охранная зона трубопроводов (газопроводов, нефтепроводов и нефтепродуктопроводов, аммиакопроводов)
- Охранная зона объектов электроэнергетики (объектов электросетевого хозяйства и объектов по производству электрической энергии)
- Охранная зона тепловых сетей
- Зоны санитарной охраны источников питьевого и хозяйственно-бытового водоснабжения, а также устанавливаемые в случаях, предусмотренных Водным кодексом Российской Федерации, в отношении подземных водных объектов зоны специальной охраны
- Водоохранная зона
- Прибрежная защитная полоса
- Береговая полоса
- Зона затопления
- Зона подтопления
- Придорожные полосы автомобильных дорог

Примечания:
* Подлежит территориальных зон в границах населенных пунктов показаны на карте Статья 2.1. Карта градостроительного зонирования
** В соответствии с п. 6 ст. 36 Градостроительного кодекса Российской Федерации.

100 м 0 500 м

с. Спицыно М 1:5000

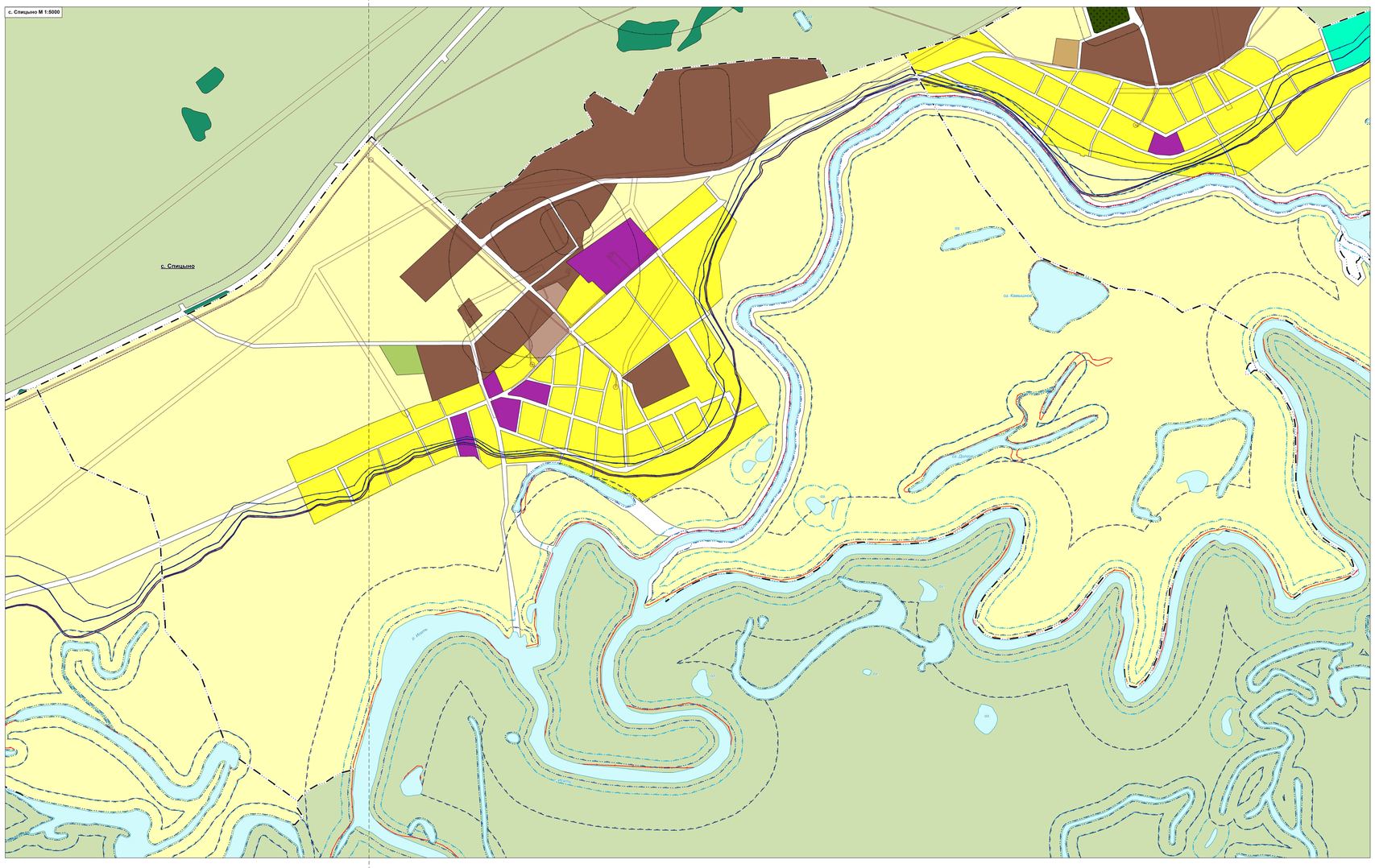

с. Сладчанка М 1:5000

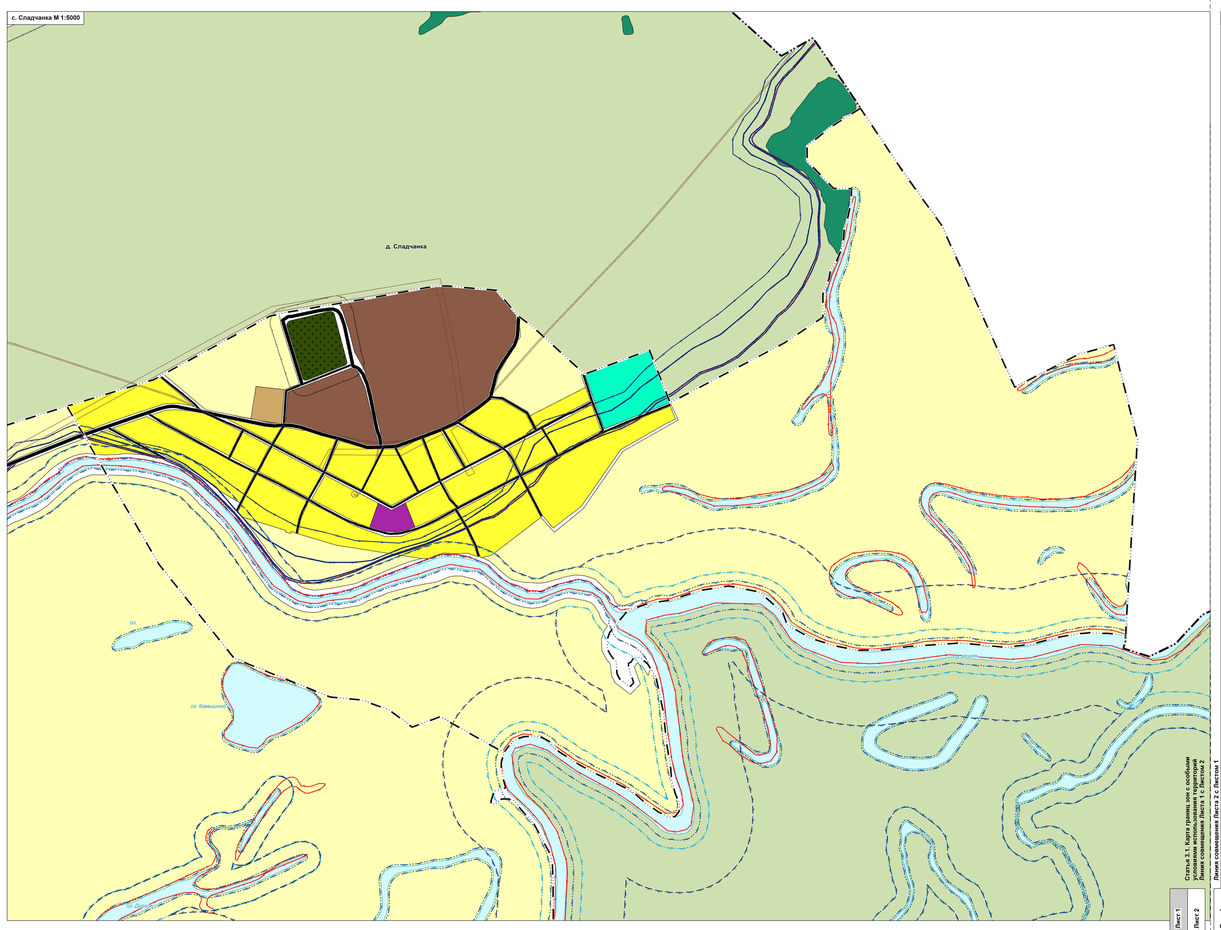

с. Солинина М 1:5000

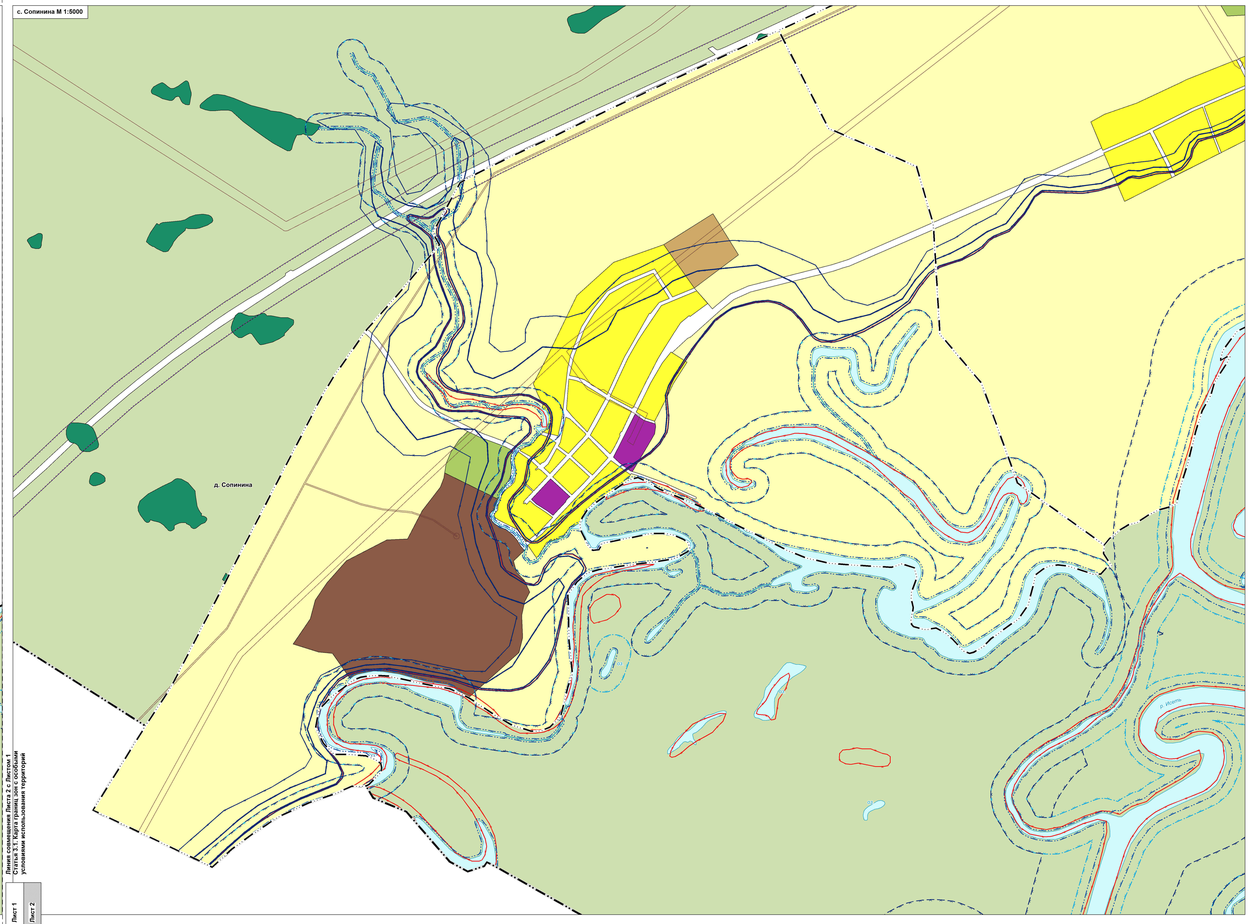

Статья 3.1. Карта границ зон с особыми условиями использования территорий
Лист 1 Лист 2

Статья 3.1. Карта границ зон с особыми условиями использования территорий
Лист 1 Лист 2