ПРАВИЛА ЗЕМЛЕПОЛЬЗОВАНИЯ И ЗАСТРОЙКИ ТЕРСЮКСКОГО СЕЛЬСОВЕТА ШАТРОВСКОГО РАЙОНА КУРГАНСКОЙ ОБЛАСТИ

Статья 2.1. Карта градостроительного зонирования

С

УСЛОВНЫЕ ОБОЗНАЧЕНИЯ

Границы субъектов Российской Федерации, муниципальных образований, населенных пунктов

Границы единиц административно-территориального деления Российской Федерации

- Граница муниципального района
- Граница сельского поселения
- Граница населенного пункта

Природные объекты

Поверхностные водные объекты

- Водоток (река, ручей, канал)
- Водоем (озеро, пруд, обводненный карьер, водохранилище)

Территориальные зоны

Жилые зоны

- Ж-1 — Зона застройки индивидуальными жилыми домами

Общественно-деловые зоны

- ОДЗ — Многофункциональная общественно-деловая зона
- ОД-2 — Зона специализированной общественной застройки

Производственные зоны

- ПК — Производственная зона

Зона инженерной и транспортной инфраструктур

- ИТО — Зона инженерной инфраструктуры
- СМО — Зона транспортной инфраструктуры

Зоны сельскохозяйственного использования

- СХ-1 — Зоны сельскохозяйственного использования
- СХ-2 — Иные зоны сельскохозяйственного назначения

Зоны специального назначения

- СН-4 — Зона кладбищ

Территории, на которые не устанавливаются градостроительные регламенты*

- Зона лесов
- Зона сельскохозяйственных угодий
- Территории общего пользования

Лист 1	
Лист 2	Статья 2.1. Карта градостроительного зонирования Линия совмещения Листа 1 с Листом 2
Лист 1	Линия совмещения Листа 2 с Листом 1 Статья 2.1. Карта градостроительного зонирования
Лист 2	

д. Мурашова М 1:5000

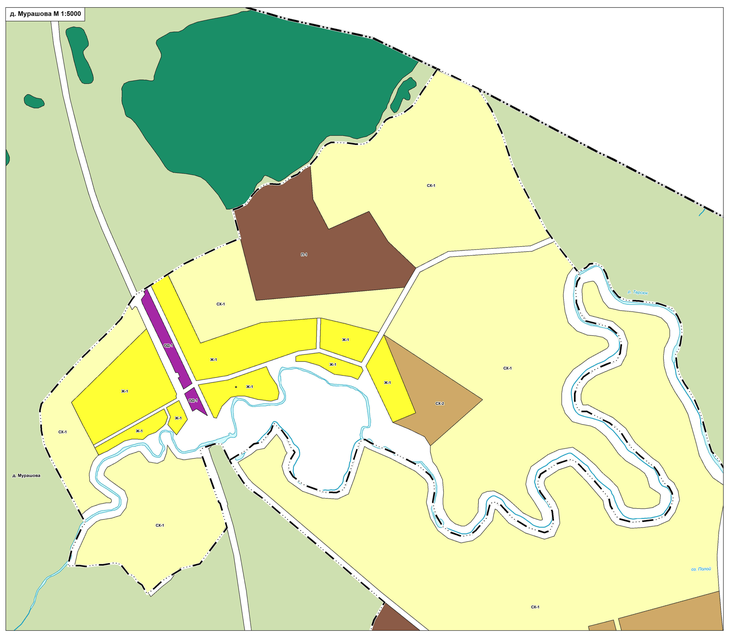

с. Терсюкское М 1:5000

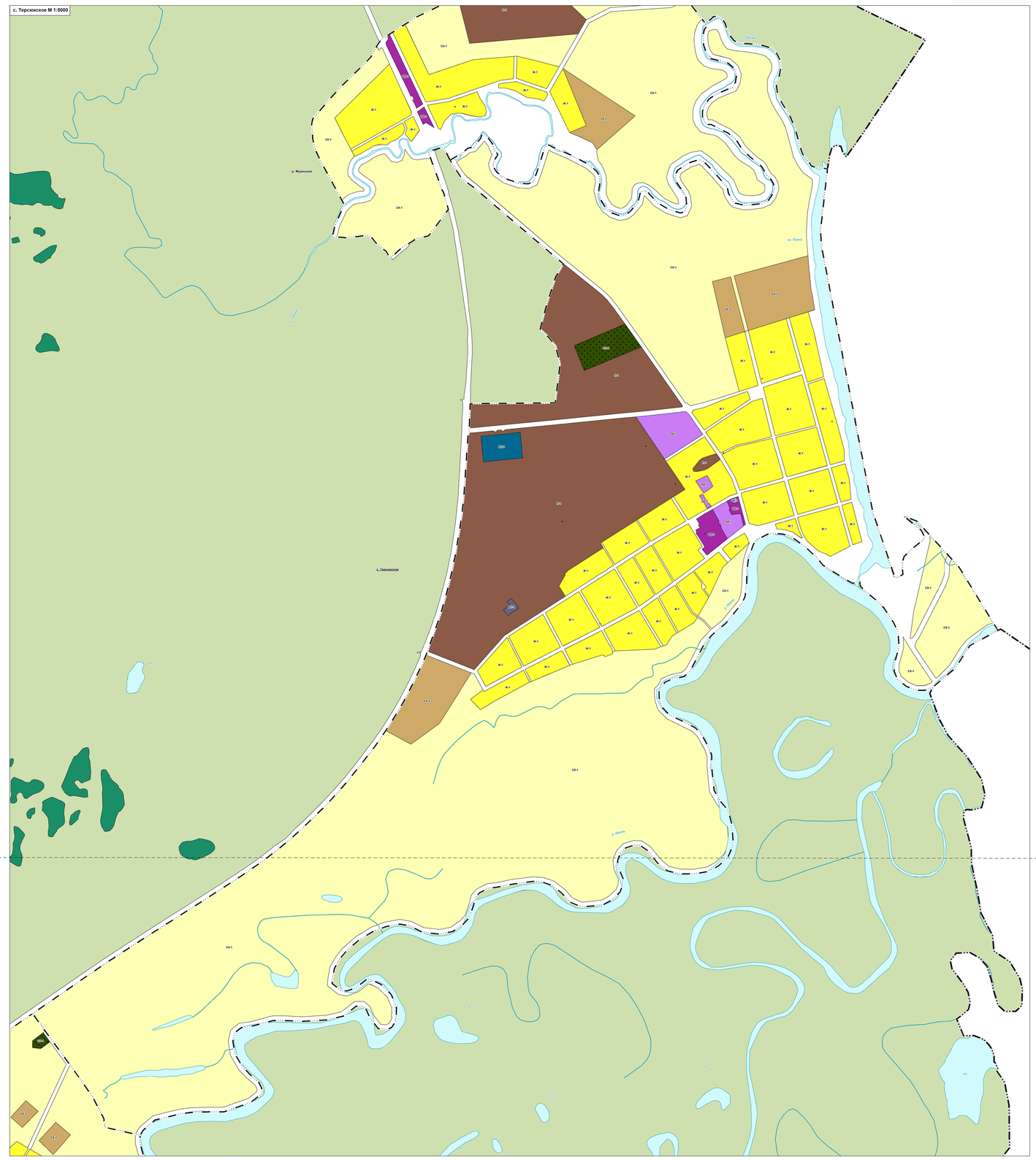

д. Воротниково М 1:5000

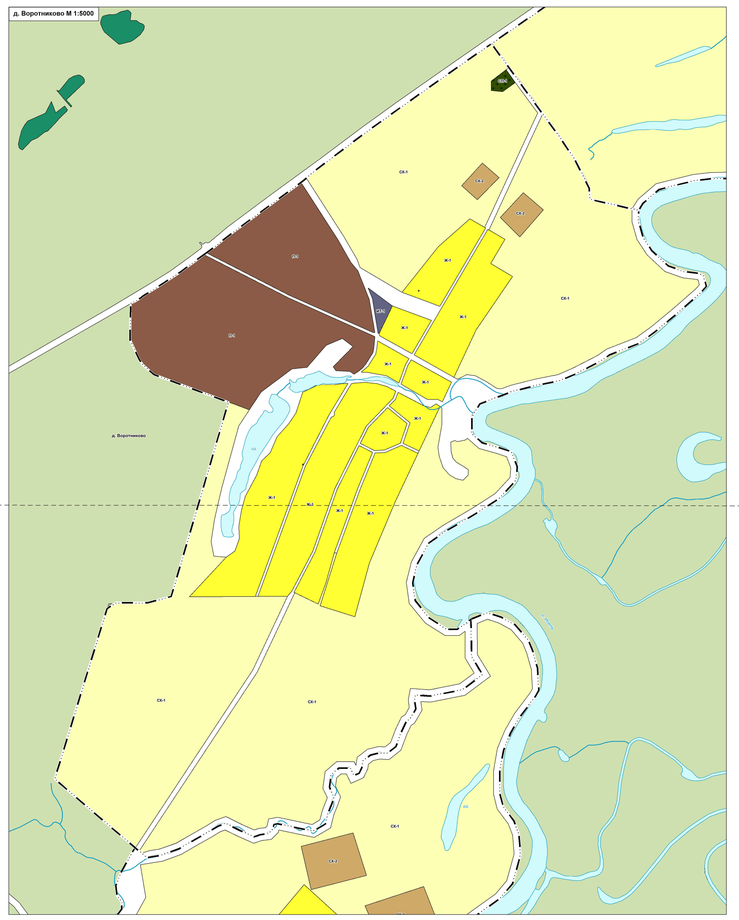

д. Воротниково М 1:5000

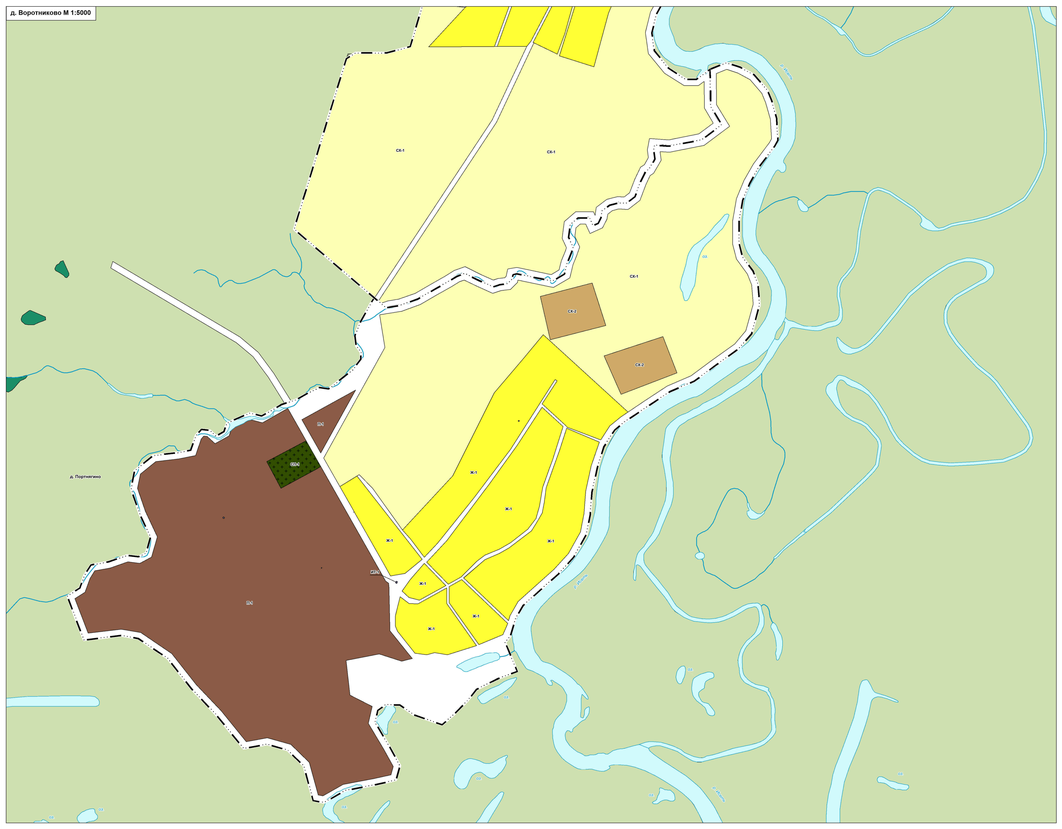

д. Коршунова М 1:5000

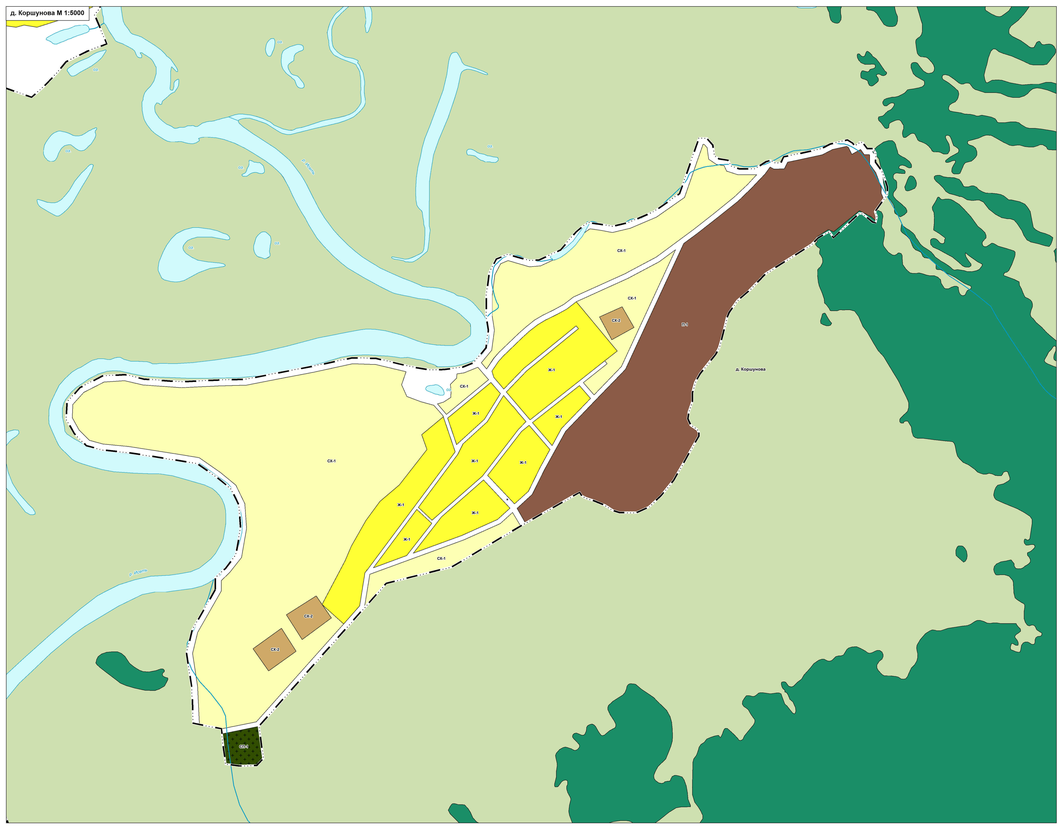

Примечание - * В соответствии с п. 6 ст. 36 Градостроительного кодекса Российской Федерации.

100 м 0 500 м