ПРАВИЛА ЗЕМЛЕПОЛЬЗОВАНИЯ И ЗАСТРОЙКИ ТЕРСЮКСКОГО СЕЛЬСОВЕТА ШАТРОВСКОГО РАЙОНА КУРГАНСКОЙ ОБЛАСТИ

Статья 3.1. Карта границ зон с особыми условиями использования территорий

С

УСЛОВНЫЕ ОБОЗНАЧЕНИЯ

Границы субъектов Российской Федерации, муниципальных образований, населенных пунктов

Границы единиц административно-территориального деления Российской Федерации

- Граница муниципального района
- Граница сельского поселения
- Граница населенного пункта

Природные объекты

Поверхностные водные объекты

- Водоток (река, ручей, канал)
- Водоем (озеро, пруд, обводненный карьер, водохранилище)

Территориальные зоны*

Жилые зоны

- Ж-1 — Зона застройки индивидуальными жилыми домами

Общественно-деловые зоны

- ОДЗ-1 — Многофункциональная общественно-деловая зона
- ОДЗ-2 — Зона специализированной общественной застройки

Производственные зоны

- ПР — Производственная зона

Зона инженерной и транспортной инфраструктур

- ИТИ-1 — Зона инженерной инфраструктуры
- ИТИ-2 — Зона транспортной инфраструктуры

Зоны сельскохозяйственного использования

- СХ-1 — Зоны сельскохозяйственного использования
- СХ-2 — Иные зоны сельскохозяйственного назначения

Зоны специального назначения

- СН-4 — Зона кладбищ

Территории, на которые не устанавливаются градостроительные регламенты**

- Зона лесов
- Зона сельскохозяйственных угодий
- Территории общего пользования

Зоны с особыми условиями использования территорий

- Санитарно-защитная зона
- Охранная зона трубопроводов (газопроводов, нефтепроводов и нефтепродуктопроводов, аммиакопроводов)
- Охранная зона объектов электроэнергетики (объектов электросетевого хозяйства и объектов по производству электрической энергии)
- Охранная зона линий и сооружений связи
- Охранная зона тепловых сетей
- Первый пояс зоны санитарной охраны источника водоснабжения
- Второй пояс зоны санитарной охраны источника водоснабжения
- Третий пояс зоны санитарной охраны источника водоснабжения
- Водоохранная зона
- Прибрежная защитная полоса
- Береговая полоса
- Зона затопления
- Зона подтопления
- Придорожные полосы автомобильных дорог

Лист 1	Статья 3.1. Карта границ зон с особыми условиями использования территорий Линия совмещения Листа 1 с Листом 2
Лист 2	
Лист 1	Линия совмещения Листа 2 с Листом 1 Статья 3.1. Карта границ зон с особыми условиями использования территорий
Лист 2	

д. Мурашова М 1:5000

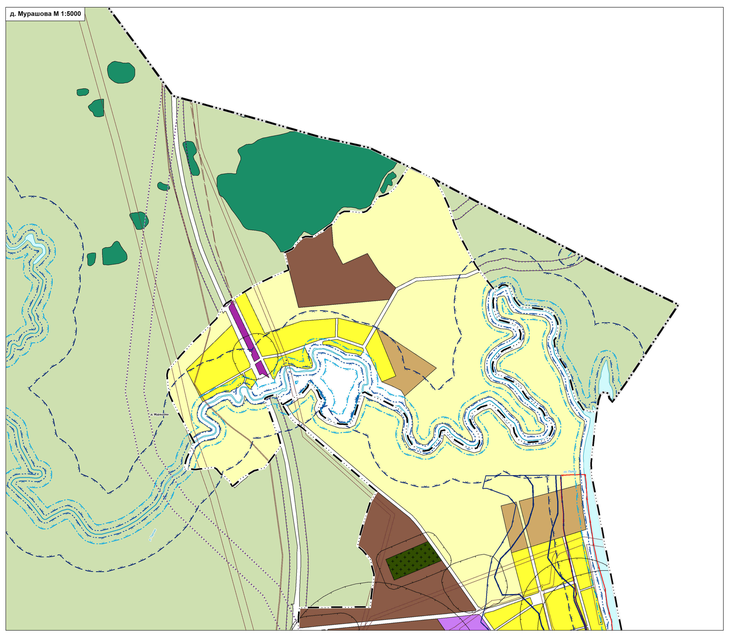

с. Терсюкское М 1:5000

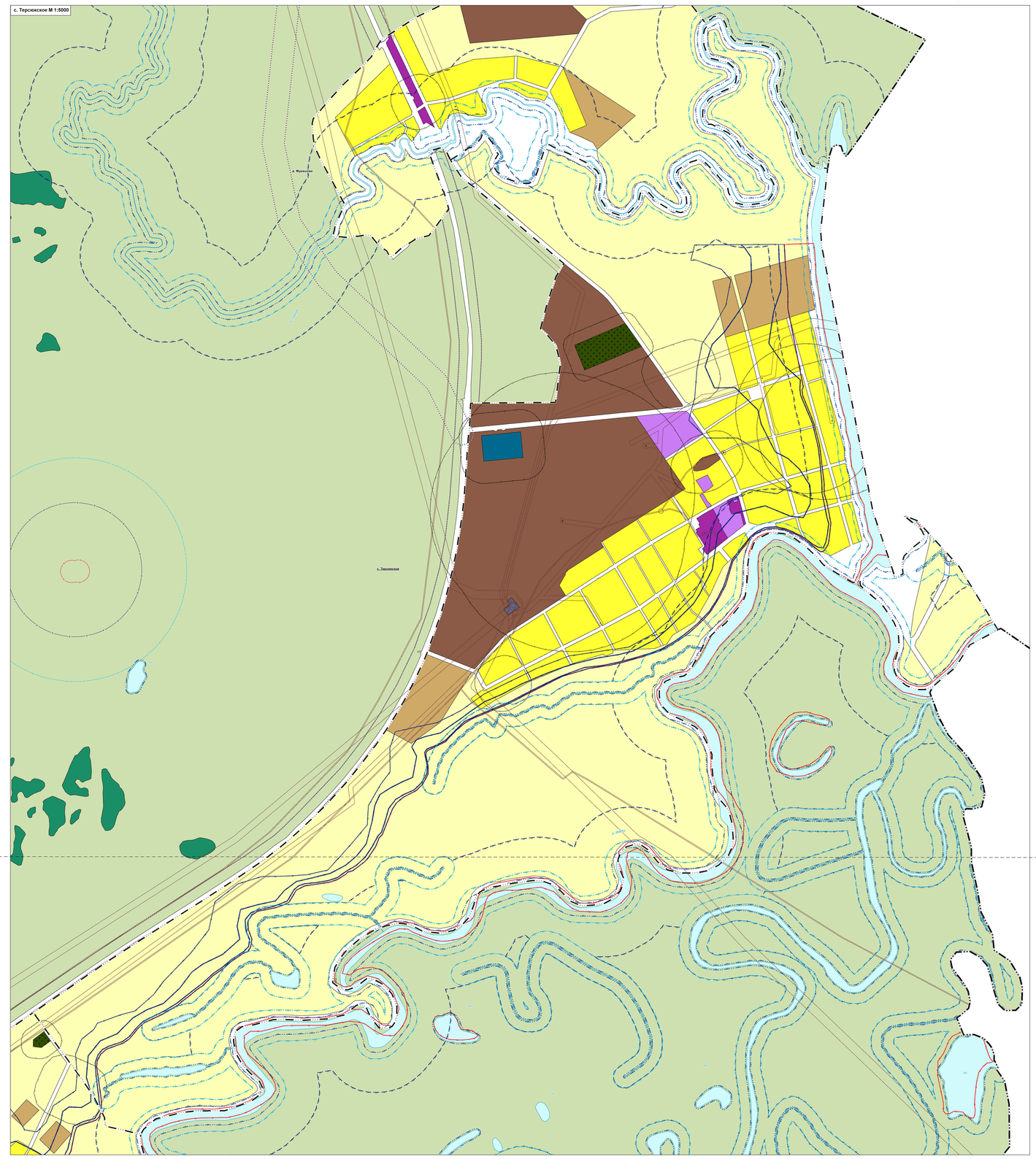

д. Воротниково М 1:5000

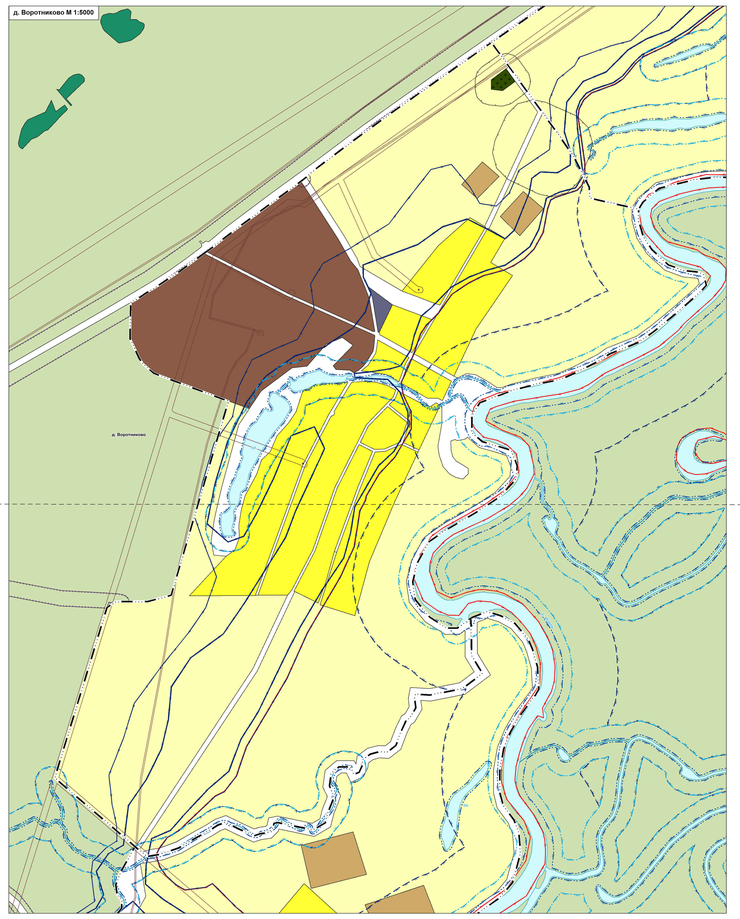

д. Воротниково М 1:5000

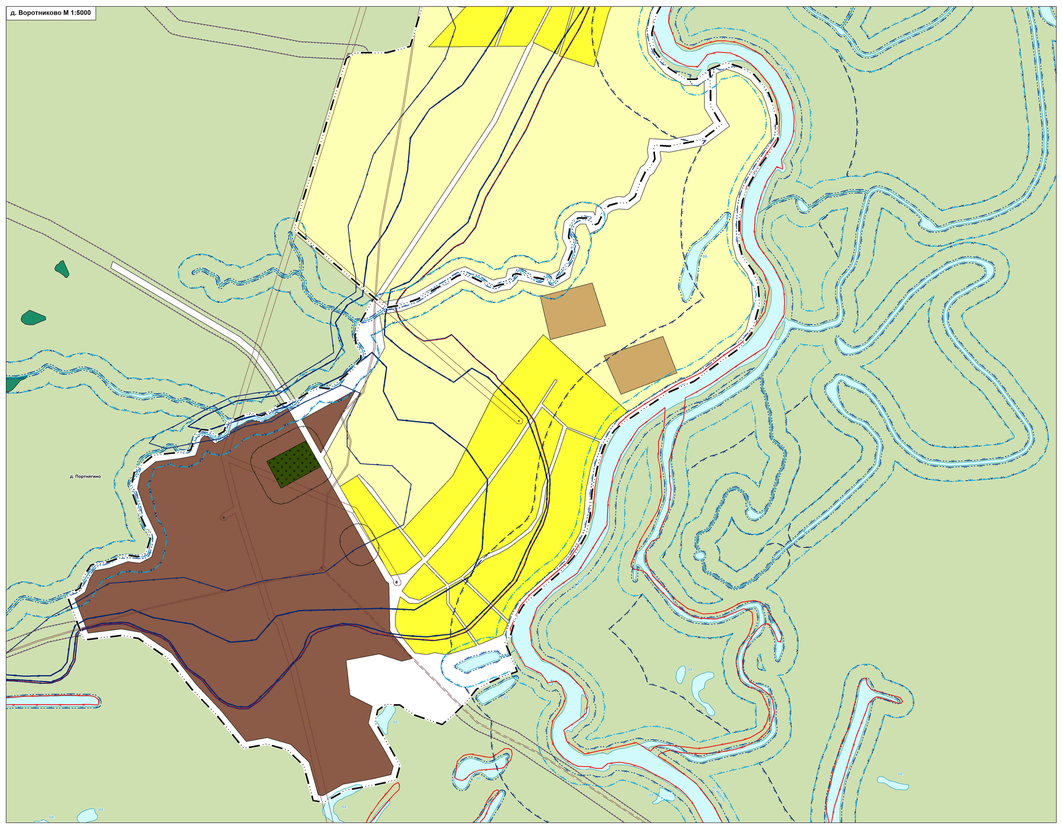

д. Коршунова М 1:5000

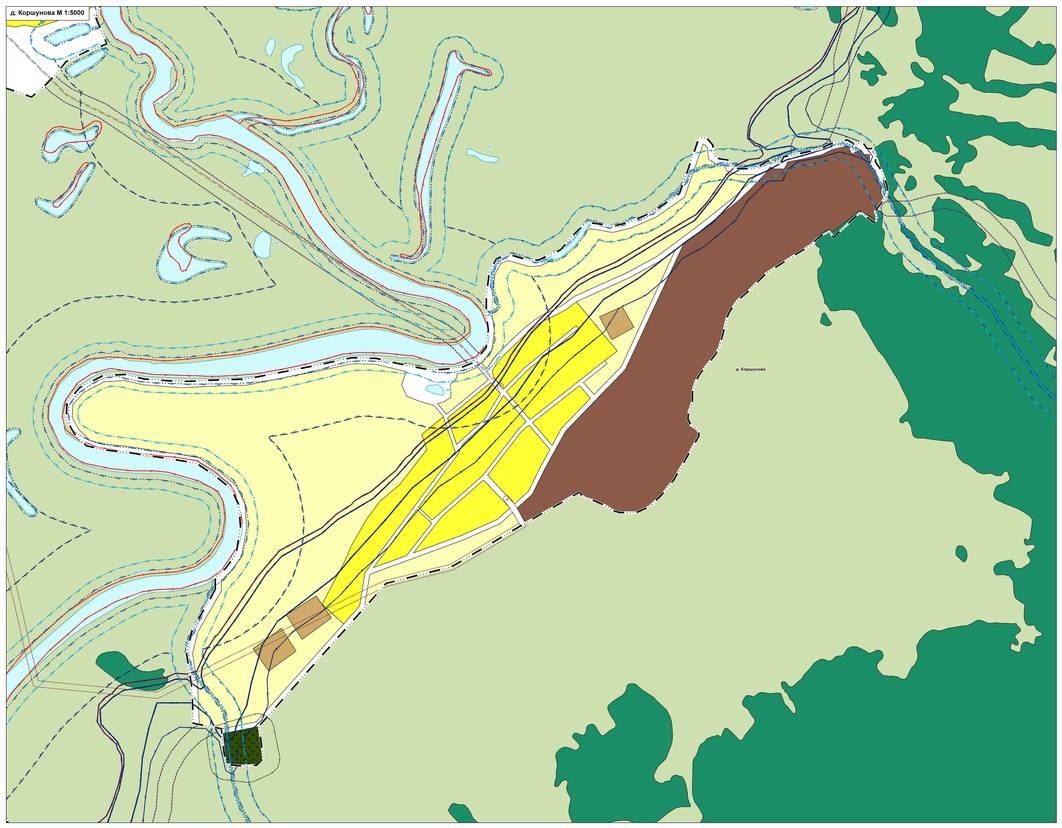

Примечания:
* Подзоны территориальных зон в границах населенных пунктов показаны на карте Статья 2.1. Карта градостроительного зонирования
** В соответствии с п. 6 ст. 36 Градостроительного кодекса Российской Федерации.

100 м 0 500 м