



**ИНДИВИДУАЛЬНЫЙ ПРЕДПРИНИМАТЕЛЬ
«О. Н. ПОГАДАЕВА»**

г. Куртамыш,
Курганская область,
Юридический адрес: пер. Дачный, д. 6,
кв.2
тел.: 8-912-574-42-83

ИНН 451103374034
р/с 40802810000020011018
филиал № 6602 Банк ВТБ 24
(публичное акционерное
общество)

ПРОЕКТ МЕЖЕВАНИЯ ТЕРРИТОРИИ

предусматривающий размещение линейного объекта:

«Сеть газораспределения Мехонского сельсовета

(д. Ганичева, д. Б. Кубасова)

Шатровского района Курганской области»

Том 2

ПРОЕКТ МЕЖЕВАНИЯ ТЕРРИТОРИИ

г. Курган, 2016



**ИНДИВИДУАЛЬНЫЙ ПРЕДПРИНИМАТЕЛЬ
«О. Н. ПОГАДАЕВА»**

г. Куртамыш,
Курганская область,
Юридический адрес: пер. Дачный, д. 6,
кв.2
тел.: 8-912-574-42-83

ИНН 451103374034
р/с 40802810000020011018
филиал № 6602 Банк ВТБ 24
(публичное акционерное
общество)

**ПРОЕКТ МЕЖЕВАНИЯ ТЕРРИТОРИИ
«Сеть газораспределения Мехонского сельсовета
(д. Ганичева, д. Б. Кубасова)
Шатровского района Курганской области»**

Том 2

ПРОЕКТ МЕЖЕВАНИЯ ТЕРРИТОРИИ

**Заказчик: Администрация Мехонского сельсовета
Шатровского района Курганской области**

Исполнитель: ИП «О. Н. Погадаева»

Директор

Проект разработал



О. Н. Погадаева

О. Н. Погадаева

г. Курган, 2016

**СОСТАВ
ПРОЕКТА МЕЖЕВАНИЯ ТЕРРИТОРИИ**

**Том 2
ПРОЕКТ МЕЖЕВАНИЯ ТЕРРИТОРИИ**

№ п/п	Наименование	№ стр.
1.	Введение	4
1.1 ПРОЕКТ МЕЖЕВАНИЯ ТЕРРИТОРИИ		
1.1.1	Пояснительная записка	5
1.1.2	Графические материалы	19

1. Введение

Подготовка проектов межевания территорий осуществляется применительно к застроенным и подлежащим застройке территориям, расположенным в границах элементов планировочной структуры.

Проект межевания территории разрабатывается в целях определения местоположения границ образуемых и изменяемых земельных участков.

Подготовка проектов межевания территорий осуществляется в составе проектов планировки территорий или в виде отдельного документа.

При подготовке проекта межевания территории определение местоположения границ образуемых и изменяемых земельных участков осуществляется в соответствии с градостроительными регламентами и нормами отвода земельных участков для конкретных видов деятельности, установленными в соответствии с федеральными законами, техническими регламентами.

Проект межевания территории, предназначенный для размещения линейных объектов транспортной инфраструктуры федерального значения, регионального значения или местного значения, включает в себя чертежи межевания территории, на которых отображаются границы существующих и (или) подлежащих образованию земельных участков, в том числе предполагаемых к изъятию для государственных или муниципальных нужд, для размещения таких объектов.

Проект межевания территории выполнен в соответствии с:

- Земельным кодексом Российской Федерации, Федеральный закон №136-ФЗ от 25.10.2001 г. (действующая редакция от 13.07.2015)
- Градостроительным кодексом Российской Федерации;
- Постановление Администрации Мехонского сельсовета Шатровского района Курганской области от 09.12.2016 г. № 45 «О подготовки документации по планировке территории в границах с. Мехонское, д. Ганичева, д. Ближняя Кубасова»;
- Сведениями государственного кадастра недвижимости, предоставленными на территорию проектирования;

1.1 ПРОЕКТ МЕЖЕВАНИЯ ТЕРРИТОРИИ

1.1.1 Пояснительная записка

В данном разделе предоставлена краткая характеристика о подготовке проекта межевания территории, необходимой для размещения объекта: **«Сеть газораспределения Мехонского сельсовета (д. Ганичева, д. Б. Кубасова) Шатровского района Курганской области».**

Основная цель выполнения проектной документации является: обеспечения природным газом жилые дома, расположенные в д. Б. Кубасова, д. Ганичева, с. Мехонское Шатровского района Курганской области.

Подготовка проекта межевания территории осуществлена в целях резервирования земли для дальнейшего проектирования и строительства объекта.

Размеры земельных участков в границах застроенных и подлежащих застройке территорий установлены с учетом фактического землепользования и градостроительных нормативов и правил, действовавших на период застройки указанных территорий.

При разработке проекта межевания территорий в границы земельных участков зоны планируемого размещения проектируемого газопровода включены территории:

- Общего пользования (территории улиц) жилой зоны.
- Границы образуемого земельного участка для строительства сети газораспределения определены в пределах полосы отвода шириной 4,0 м.
- Изменяемых земельных участков Проектом планировки территории и проектом межевания территории – не предусмотрено. Трасса (отвод земельного участка) проходит по землям государственной и (или) муниципальной собственности в границах д. Б. Кубасова, д. Ганичева, с. Мехонское Шатровского района Курганской области.
- Интересы заинтересованных лиц изменяемых земельных участков – не затронуты.

На трассе (в полосе отвода) не предусматривается размещение зданий проектируемых в составе линейного объекта и обеспечивающих его функционирование.

- На трассе (в полосе отвода) предусмотрено размещение наземного сооружения:
- кранового узла надземного исполнения в границах д. Ганичева в ограждении;
 - ГРПШ в ограждении в границах д. Ганичева;

Установка отключающих устройств принята в надземном исполнении до и после ГРПШ.

Герметичность затворов НОУ принята класса А по ГОСТ Р 54808-2011.

Отключающие устройства на газопроводе и ГРПШ установлены в сетчатом ограждении высотой не менее 1,6м, препятствующем доступу посторонних лиц. В пределах ограждения выполнено бетонное покрытие. На ограждении предусматривается установить надпись «Огнеопасно газ». Ограждение имеет надежные запоры.

Для определения местонахождения газопровода на границах участка, проложенного ННБ, на углах поворота газотрассы устанавливаются опознавательные знаки. Опознавательные

знаки устанавливаются на железобетонных столбиках и на постоянных ориентирах (здания, столбы). На опознавательный знак наносятся данные о диаметре, давлении, глубине заложения газопровода, материале труб, расстоянии до газопровода, сооружения или характерной точки. Опознавательные знаки выполнить по серии 5.905-25.05 (АС 1.00, АС 2.00).

Для обозначения трассы газопровода при открытом способе прокладки предусмотрена укладка сигнальной ленты с вмонтированным в нее медным электропроводом - спутником ЛСГ-200, позволяющим определить местонахождение газопровода приборным методом. Лента имеет несмываемую надпись «Огнеопасно газ» и укладывается на расстоянии 0,2м от верхней образующей газопровода. При пересечении газопроводом других коммуникаций лента укладывается дважды.

Для подъезда к объектам газового хозяйства предусматривается использование существующей сети автодорог, что позволяет уменьшить площади изымаемых земель.

Участки свободные от строений и зеленых насаждений.

Земельный участок, необходимый для размещения объектов и сооружений инфраструктуры (ГРПШ, установка отключающих устройств) на проектируемом газопроводе выделяются из земель общего назначения в бессрочное (постоянное) пользование балансодержателю линейного объекта и определена с учетом принятых проектных решений по строительству газопроводов и схем расстановки механизмов при строительстве газопровода.

Во временное пользование отводятся земли под строительство газопровода, площадки и временные дороги вдоль трассы газопровода на период строительства. Потребность в земельных ресурсах для строительства и эксплуатации проектируемого газопровода определена с учетом принятых проектных решений по строительству газопроводов и схем расстановки механизмов при строительстве газопровода.

Ширина временного отвода для строительства газопровода – принята 4 метра.

Трубы по трассе раскладываются в пределах полосы отвода.

Отвалы минерального грунта складироваться вдоль трассы строительства и не вывозятся в вольеры для временного хранения.

По землям лесного и водного фондов газопровод не проходит. Особо охраняемых природных территорий на участке строительства газопровода нет.

Образуемый земельный участок для размещения газопровода расположен в границах д. Б. Кубасова кадастровый квартал 45:21:041006 – ориентировочная площадь отвода земельного участка – 9620 кв. м, в границах д. Ганичева кадастровый квартал 45:21:041005, – ориентировочная площадь отвода земельного участка – 10665 кв. м, в границах с. Мехонское

кадастровые квартала 45:21:041005, 45:21:041004 – ориентировочная площадь отвода многоконтурного земельного участка (число контуров – 2) – 5404 кв. м, в том числе:

45:21:000000:ЗУ1(1) – ориентировочная площадь – 308 кв. м;

45:21:000000:ЗУ1(2) – ориентировочная площадь – 5096 кв. м.

-Объект строительства - сеть газораспределения.

-Вид разрешенного использования – коммунальное обслуживание («Сеть газораспределения Мехонского сельсовета (д. Ганичева, д. Б. Кубасова) Шатровского района Курганской области»);

-Категория земель – Земли населенных пунктов;

-Испрашиваемое право на земельный участок - аренда;

-Ориентировочная площадь отвода земельного участка испрашиваемого из земель находящихся в государственной и (или) муниципальной собственности Администрации Мехонского сельсовета – 25689 кв. м.

Рекомендации по порядку установления границ на местности:

Установление границ земельных участков на местности следует выполнять в соответствии с требованиями федерального законодательства, а также инструкции по проведению межевания.

Вынос межевых знаков на местность необходимо выполнить в комплексе землеустроительных работ с обеспечением мер по уведомлению заинтересованных лиц и согласованию с ними границ. Установление границ земельных участков на местности должно быть выполнено в комплексе работ.

Сервитуты и иные обременения

Участок обременен правом производства земляных работ по ремонту электрокабелей, тепловых сетей, сетей газопровода, линий связи и водопровода.

При прокладке газопровода снос зданий и сооружений, переселение людей, перенос существующих сетей инженерно-технического обеспечения не предусматривается.

Сведения о землепользователях, интересы которых могут быть затронуты

№ п/п	Кадастровый номер земельного участка	Адрес (описание местоположения)	Категория земель	Площадь земель, отводимых в пользование, кв. м.
1	2	3	4	6
1.	45:21:040106 Земли Администрация Мехонского сельсовета (д. Б. Кубасова)	Курганская область Шатровский район Администрация Мехонского сельсовета	Земли населённых пунктов	9620
2.	45:21:040105 Земли Администрация	Курганская область Шатровский район Администрация	Земли населённых пунктов	10665

	Мехнского сельсовета (д. Ганичева)	Мехонского сельсовета		
3.	45:21:040104; 45:21:040105 Земли Администрация Мехнского сельсовета (с. Мехонское)	Курганская область Шатровский район Администрация Мехонского сельсовета	Земли населённых пунктов	5404
	Всего по объекту:			25689

Границы красных линий

В соответствии с Градостроительным кодексом Российской Федерации: «Красные линии — линии, которые обозначают существующие, планируемые (изменяемые, вновь образуемые) границы территорий общего пользования, границы земельных участков, на которых расположены линии электропередачи, линии связи (в том числе линейно-кабельные сооружения), трубопроводы, автомобильные дороги, железнодорожные линии и другие подобные сооружения (линейные объекты)».

Красные линии установлены по границе отвода земельного участка, на котором расположен линейный объект.

Ведомость координат Красных линий

Сведения о характерных точках границ красных линий		
Обозначение характерных точек границы	Координаты, м	
	X	Y
1	2	3
д. Б. Кубасова		
н1	515263	2332305.46
н2	515259.19	2332301.7
н3	515296.98	2332251.7
н4	515201.17	2332172.13
н5	515293.53	2332064.45
н6	515086.37	2331869.83
н7	515056.49	2331903.89
н8	515049.33	2331906.75
н9	515035.25	2331920.79
н10	515031.73	2331917.28
н11	515046.17	2331902.84
н12	515053.54	2331899.76
н13	515082.68	2331866.45
н14	515048.29	2331835.6
н15	515043.36	2331834.16
н16	515037.44	2331830.44
н17	515034.56	2331822.89
н18	515027.18	2331816.36
н19	514945.03	2331912.12
н20	514941.25	2331908.78

н21	515023.47	2331813.01
н22	514970.97	2331764.43
н23	514887.82	2331857.76
н24	514884.48	2331854.08
н25	514967.24	2331761.11
н26	514942.41	2331737.18
н27	514938.21	2331729.12
н28	514923.76	2331715.48
н29	514822.96	2331619.94
н30	514736.86	2331711.59
н31	514733.31	2331708.09
н32	514819.34	2331616.5
н33	514738.62	2331539.93
н34	514715.14	2331562.97
н35	514712	2331559.44
н36	514738.75	2331533.11
н37	514941.97	2331725.8
н38	514946.18	2331733.87
н39	515028.61	2331810.96
н40	515038.41	2331819.62
н41	515039.15	2331820.77
н42	515040.93	2331826.74
н43	515045.11	2331829.46
н44	515051.21	2331831.5
н45	515087.56	2331864.77
н46	515377.7	2332135.61
н47	515380.95	2332141.65
н48	515446.21	2332193.86
н49	515452.54	2332193.02
н50	515546.6	2332260
н51	515554.35	2332265.53
н52	515551.13	2332269.32
н53	515451.25	2332198.2
н54	515444.92	2332199.18
н55	515428.76	2332186.21
н56	515377.41	2332145.22
н57	515373.98	2332138.98
н58	515297.19	2332067.86
н59	515208.05	2332171.52
н60	515303.79	2332250.81
н61	515290.9	2332266.78
н62	515265.81	2332301.31
н63	515277.85	2332313.26
н64	515274.64	2332316.94
н1	515263	2332305.46
д. Ганичева		
н1	516121.65	2333044.9
н2	516121.83	2333044.48
н3	516121.29	2333044.2
н4	516125.31	2333036.17
н5	516128.04	2333029.6
н6	516132.86	2333018.18
н7	516136.83	2333008.73
н8	516139.96	2333001.22
н9	516146.44	2332985.83
н10	516155.44	2332964.46

н11	516160.79	2332951.73
н12	516176.95	2332913.27
н13	516175.92	2332912.68
н14	516156.31	2332950.93
н15	516155.66	2332961.65
н16	516140.35	2332995.22
н17	516116.87	2333041.95
н18	516051.53	2333005.92
н19	516039.73	2333004.61
н20	515998.1	2332979.47
н21	515982.15	2332964.38
н22	515914.14	2332914.08
н23	515896.88	2332892.86
н24	515895.69	2332883.22
н25	515939.82	2332774.13
н26	516048.52	2332817.16
н27	516056.23	2332830.46
н28	516160.22	2332870.92
н29	516161.72	2332866.58
н30	516160.66	2332865.79
н31	516059.21	2332826.35
н32	516052.16	2332813.08
н33	515939.33	2332768.56
н34	515752.92	2332697.34
н35	515721.64	2332681.44
н36	515722.32	2332651.85
н37	515718.2	2332651.53
н38	515718.82	2332633.6
н39	515884.15	2332576.15
н40	515933.63	2332552.98
н41	516008.83	2332616.6
н42	516022.28	2332617.77
н43	516109.53	2332693.99
н44	516146.17	2332727.52
н45	516149.7	2332723.89
н46	516113.26	2332691.13
н47	516024.38	2332612.82
н48	516010.64	2332611.58
н49	515934.55	2332547.05
н50	515882.39	2332571.47
н51	515714.07	2332629.87
н52	515713.2	2332651.48
н53	515711.2	2332653.18
н54	515710.55	2332673.43
н55	515702.1	2332677.14
н56	515688.06	2332667.4
н57	515649.71	2332632.89
н58	515638.54	2332611.1
н59	515625.12	2332561.44
н60	515604.8	2332468.3
н61	515559.16	2332269.09
н62	515554.35	2332265.53
н63	515551.13	2332269.32
н64	515554.43	2332271.82
н65	515620.28	2332562.69
н66	515633.71	2332612.43

н67	515644.65	2332633.97
н68	515630.09	2332649.64
н69	515561.09	2332660.93
н70	515548.34	2332665.68
н71	515550.1	2332670.45
н72	515562.56	2332665.71
н73	515631.95	2332654.45
н74	515647.83	2332637.96
н75	515685.09	2332671.42
н76	515700.39	2332682.04
н77	515702.82	2332682.28
н78	515715.36	2332676.52
н79	515715.91	2332660.31
н80	515716.94	2332660.31
н81	515716.55	2332684.25
н82	515750.99	2332701.96
н83	515935.16	2332772.32
н84	515890.56	2332883.89
н85	515892.84	2332896.33
н86	515910.94	2332917.95
н87	515980.18	2332968.01
н88	515993.7	2332982.58
н89	516038.28	2333009.63
н90	516050.48	2333010.83
н91	516116.72	2333047.59
н92	516122.16	2333050.29
н1	516121.65	2333044.9
с. Мехонское		
Контур 1 45:21:000000:3У1(1)		
н1	516125.31	2333036.17
н2	516144.78	2332997.28
н3	516160.43	2332963.18
н4	516161.3	2332951.63
н5	516180.33	2332915.17
н6	516176.95	2332913.27
н7	516160.79	2332951.73
н8	516155.44	2332964.46
н9	516146.44	2332985.83
н10	516139.96	2333001.22
н11	516136.83	2333008.73
н12	516132.86	2333018.18
н13	516128.04	2333029.6
н1	516125.31	2333036.17
Контур 2 45:21:000000:3У1(2)		
н1	516238.36	2333517.87
н2	516240.57	2333513.63
н3	516225.57	2333506.52
н4	516215.04	2333504.3
н5	516187.97	2333490.08
н6	516220.52	2333432.6
н7	516296.33	2333323.89
н8	516333.47	2333283.93
н9	516361.8	2333245.79
н10	516376.21	2333250.61

н11	516396.8	2333210.92
н12	516484.84	2333251.49
н13	516519.33	2333266.42
н14	516565.33	2333282.51
н15	516612.39	2333219.69
н16	516608.66	2333216.37
н17	516563.33	2333276.4
н18	516521.06	2333261.73
н19	516396.76	2333205.4
н20	516238.29	2333124.4
н21	516222.47	2333114.9
н22	516182.89	2333085.79
н23	516154.65	2333061.79
н24	516121.83	2333044.48
н25	516121.65	2333044.9
н26	516122.16	2333050.29
н27	516152.07	2333066.08
н28	516179.72	2333089.65
н29	516219.79	2333119.12
н30	516235.9	2333128.79
н31	516282.04	2333152.99
н32	516392.29	2333208.75
н33	516373.66	2333244.56
н34	516359.7	2333239.64
н35	516329.92	2333280.73
н36	516292.34	2333320.87
н37	516216.15	2333430.01
н38	516181.36	2333492.14
н39	516213.08	2333508.77
н40	516224.33	2333511.18
н1	516238.36	2333517.87

Формирование земельных участков

Образуемый земельный участок для размещения газопровода расположен в границах д. Б. Кубасова кадастровый квартал 45:21:041006 – ориентировочная площадь отвода земельного участка – 9620 кв. м, в границах д. Ганичева кадастровый квартал 45:21:041005, – ориентировочная площадь отвода земельного участка – 10665 кв. м, в границах с. Мехонское кадастровые квартала 45:21:041005, 45:21:041004 – ориентировочная площадь отвода многоконтурного земельного участка (число контуров – 2) – 5404 кв. м, в том числе:
45:21:000000:ЗУ1(1) – ориентировочная площадь – 308 кв. м;
45:21:000000:ЗУ1(2) – ориентировочная площадь – 5096 кв. м.

Интересы заинтересованных лиц изменяемых земельных участков – не затронуты.

Земельный участок, необходимый для размещения объектов и сооружений инфраструктуры (ГРПШ, установка отключающих устройств) на проектируемом газопроводе выделяются из земель общего назначения в бессрочное (постоянное) пользование балансодержателю линейного объекта и определена с учетом принятых проектных решений

по строительству газопроводов и схем расстановки механизмов при строительстве газопровода.

Во временное пользование отводятся земли под строительство газопровода, площадки и временные дороги вдоль трассы газопровода на период строительства. Потребность в земельных ресурсах для строительства и эксплуатации проектируемого газопровода определена с учетом принятых проектных решений по строительству газопроводов и схем расстановки механизмов при строительстве газопровода.

Ширина временного отвода для строительства газопровода – принята 4 метра.

Данный отвод земельного участка проходит по землям государственной и (или) муниципальной находящимся в ведении Администрации Мехонского сельсовета Шатровского района Курганской области.

Обоснование проекта межевания территории

В соответствии с Постановлением Администрации Мехонского сельсовета Шатровского района Курганской области от 09.12.2016 г. № 45 «О подготовки документации по планировке территории в границах с. Мехонское, д. Ганичева, д. Ближняя Кубасова» - образуется земельный участок со следующими характеристиками:

д. Б. Кубасова:

- 1) площадь земельного участка – 9620 кв. м.,
- 2) местоположение земельного участка – Российская Федерация, Курганская область, Шатровский район, д. Б. Кубасова.
- 3) категория земель – земли населенных пунктов;
- 4) вид разрешенного использования – коммунальное обслуживание (для строительства газораспределительной сети).

Ведомость вычисления координат образуемого земельного участка

Сведения о характерных точках границ образуемого земельного участка

Обозначение земельного участка 45:21:000000:ЗУ1

Площадь образуемого земельного участка – 9620 кв.м.

Обозначение характерных точек границы	Координаты, м	
	X	Y
1	2	3
н1	515263	2332305.46
н2	515259.19	2332301.7
н3	515296.98	2332251.7
н4	515201.17	2332172.13
н5	515293.53	2332064.45
н6	515086.37	2331869.83
н7	515056.49	2331903.89
н8	515049.33	2331906.75
н9	515035.25	2331920.79
н10	515031.73	2331917.28

н11	515046.17	2331902.84
н12	515053.54	2331899.76
н13	515082.68	2331866.45
н14	515048.29	2331835.6
н15	515043.36	2331834.16
н16	515037.44	2331830.44
н17	515034.56	2331822.89
н18	515027.18	2331816.36
н19	514945.03	2331912.12
н20	514941.25	2331908.78
н21	515023.47	2331813.01
н22	514970.97	2331764.43
н23	514887.82	2331857.76
н24	514884.48	2331854.08
н25	514967.24	2331761.11
н26	514942.41	2331737.18
н27	514938.21	2331729.12
н28	514923.76	2331715.48
н29	514822.96	2331619.94
н30	514736.86	2331711.59
н31	514733.31	2331708.09
н32	514819.34	2331616.5
н33	514738.62	2331539.93
н34	514715.14	2331562.97
н35	514712	2331559.44
н36	514738.75	2331533.11
н37	514941.97	2331725.8
н38	514946.18	2331733.87
н39	515028.61	2331810.96
н40	515038.41	2331819.62
н41	515039.15	2331820.77
н42	515040.93	2331826.74
н43	515045.11	2331829.46
н44	515051.21	2331831.5
н45	515087.56	2331864.77
н46	515377.7	2332135.61
н47	515380.95	2332141.65
н48	515446.21	2332193.86
н49	515452.54	2332193.02
н50	515546.6	2332260
н51	515554.35	2332265.53
н52	515551.13	2332269.32
н53	515451.25	2332198.2
н54	515444.92	2332199.18
н55	515428.76	2332186.21
н56	515377.41	2332145.22
н57	515373.98	2332138.98
н58	515297.19	2332067.86
н59	515208.05	2332171.52
н60	515303.79	2332250.81
н61	515290.9	2332266.78
н62	515265.81	2332301.31
н63	515277.85	2332313.26
н64	515274.64	2332316.94
н1	515263	2332305.46

В соответствии с Постановлением Администрации Мехонского сельсовета Шатровского района Курганской области от 09.12.2016 г. № 45 «О подготовки документации по планировке территории в границах с. Мехонское, д. Ганичева, д. Ближняя Кубасова» - образуется земельный участок со следующими характеристиками:

д. Ганичева:

- 1) площадь земельного участка – 10665 кв. м.,
- 2) местоположение земельного участка – Российская Федерация, Курганская область, Шатровский район, д. Ганичева.
- 3) категория земель – земли населенных пунктов;
- 4) вид разрешенного использования – коммунальное обслуживание (для строительства газораспределительной сети).

Ведомость вычисления координат образуемого земельного участка

Сведения о характерных точках границ образуемого земельного участка

Обозначение земельного участка 45:21:000000:ЗУ1

Площадь образуемого земельного участка – 10665 кв.м.

Обозначение характерных точек границы	Координаты, м	
	X	Y
1	2	3
н1	516121.65	2333044.9
н2	516121.83	2333044.48
н3	516121.29	2333044.2
н4	516125.31	2333036.17
н5	516128.04	2333029.6
н6	516132.86	2333018.18
н7	516136.83	2333008.73
н8	516139.96	2333001.22
н9	516146.44	2332985.83
н10	516155.44	2332964.46
н11	516160.79	2332951.73
н12	516176.95	2332913.27
н13	516175.92	2332912.68
н14	516156.31	2332950.93
н15	516155.66	2332961.65
н16	516140.35	2332995.22
н17	516116.87	2333041.95
н18	516051.53	2333005.92
н19	516039.73	2333004.61
н20	515998.1	2332979.47
н21	515982.15	2332964.38
н22	515914.14	2332914.08
н23	515896.88	2332892.86
н24	515895.69	2332883.22
н25	515939.82	2332774.13
н26	516048.52	2332817.16
н27	516056.23	2332830.46
н28	516160.22	2332870.92
н29	516161.72	2332866.58

н30	516160.66	2332865.79
н31	516059.21	2332826.35
н32	516052.16	2332813.08
н33	515939.33	2332768.56
н34	515752.92	2332697.34
н35	515721.64	2332681.44
н36	515722.32	2332651.85
н37	515718.2	2332651.53
н38	515718.82	2332633.6
н39	515884.15	2332576.15
н40	515933.63	2332552.98
н41	516008.83	2332616.6
н42	516022.28	2332617.77
н43	516109.53	2332693.99
н44	516146.17	2332727.52
н45	516149.7	2332723.89
н46	516113.26	2332691.13
н47	516024.38	2332612.82
н48	516010.64	2332611.58
н49	515934.55	2332547.05
н50	515882.39	2332571.47
н51	515714.07	2332629.87
н52	515713.2	2332651.48
н53	515711.2	2332653.18
н54	515710.55	2332673.43
н55	515702.1	2332677.14
н56	515688.06	2332667.4
н57	515649.71	2332632.89
н58	515638.54	2332611.1
н59	515625.12	2332561.44
н60	515604.8	2332468.3
н61	515559.16	2332269.09
н62	515554.35	2332265.53
н63	515551.13	2332269.32
н64	515554.43	2332271.82
н65	515620.28	2332562.69
н66	515633.71	2332612.43
н67	515644.65	2332633.97
н68	515630.09	2332649.64
н69	515561.09	2332660.93
н70	515548.34	2332665.68
н71	515550.1	2332670.45
н72	515562.56	2332665.71
н73	515631.95	2332654.45
н74	515647.83	2332637.96
н75	515685.09	2332671.42
н76	515700.39	2332682.04
н77	515702.82	2332682.28
н78	515715.36	2332676.52
н79	515715.91	2332660.31
н80	515716.94	2332660.31
н81	515716.55	2332684.25
н82	515750.99	2332701.96
н83	515935.16	2332772.32
н84	515890.56	2332883.89
н85	515892.84	2332896.33

н86	515910.94	2332917.95
н87	515980.18	2332968.01
н88	515993.7	2332982.58
н89	516038.28	2333009.63
н90	516050.48	2333010.83
н91	516116.72	2333047.59
н92	516122.16	2333050.29
н1	516121.65	2333044.9

В соответствии с Постановлением Администрации Мехонского сельсовета Шатровского района Курганской области от 09.12.2016 г. № 45 «О подготовки документации по планировке территории в границах с. Мехонское, д. Ганичева, д. Ближняя Кубасова» - образуется земельный участок со следующими характеристиками:

с. Мехонское:

1) площадь многоконтурного земельного участка (число контуров – 2) – 5404 кв. м., в том числе:

Контур 1- 45:21:000000:ЗУ1(1) – ориентировочная площадь – 308 кв. м;

Контур 2 – 45:21:000000:ЗУ1(2) – ориентировочная площадь – 5096 кв. м.

2) местоположение земельного участка – Российская Федерация, Курганская область, Шатровский район, с. Мехонское.

3) категория земель – земли населенных пунктов;

4) вид разрешенного использования – коммунальное обслуживание (для строительства газораспределительной сети).

Ведомость вычисления координат образуемого земельного участка

Сведения о характерных точках границ образуемого земельного участка

Обозначение земельного участка 45:21:000000:ЗУ1(1-2)

Площадь образуемого земельного участка – 5404 кв.м.

Обозначение характерных точек границы	Координаты, м	
	X	Y
1	2	3
Контур 1		
45:21:000000:ЗУ1(1)		
н1	516125.31	2333036.17
н2	516144.78	2332997.28
н3	516160.43	2332963.18
н4	516161.3	2332951.63
н5	516180.33	2332915.17
н6	516176.95	2332913.27
н7	516160.79	2332951.73
н8	516155.44	2332964.46
н9	516146.44	2332985.83
н10	516139.96	2333001.22
н11	516136.83	2333008.73
н12	516132.86	2333018.18

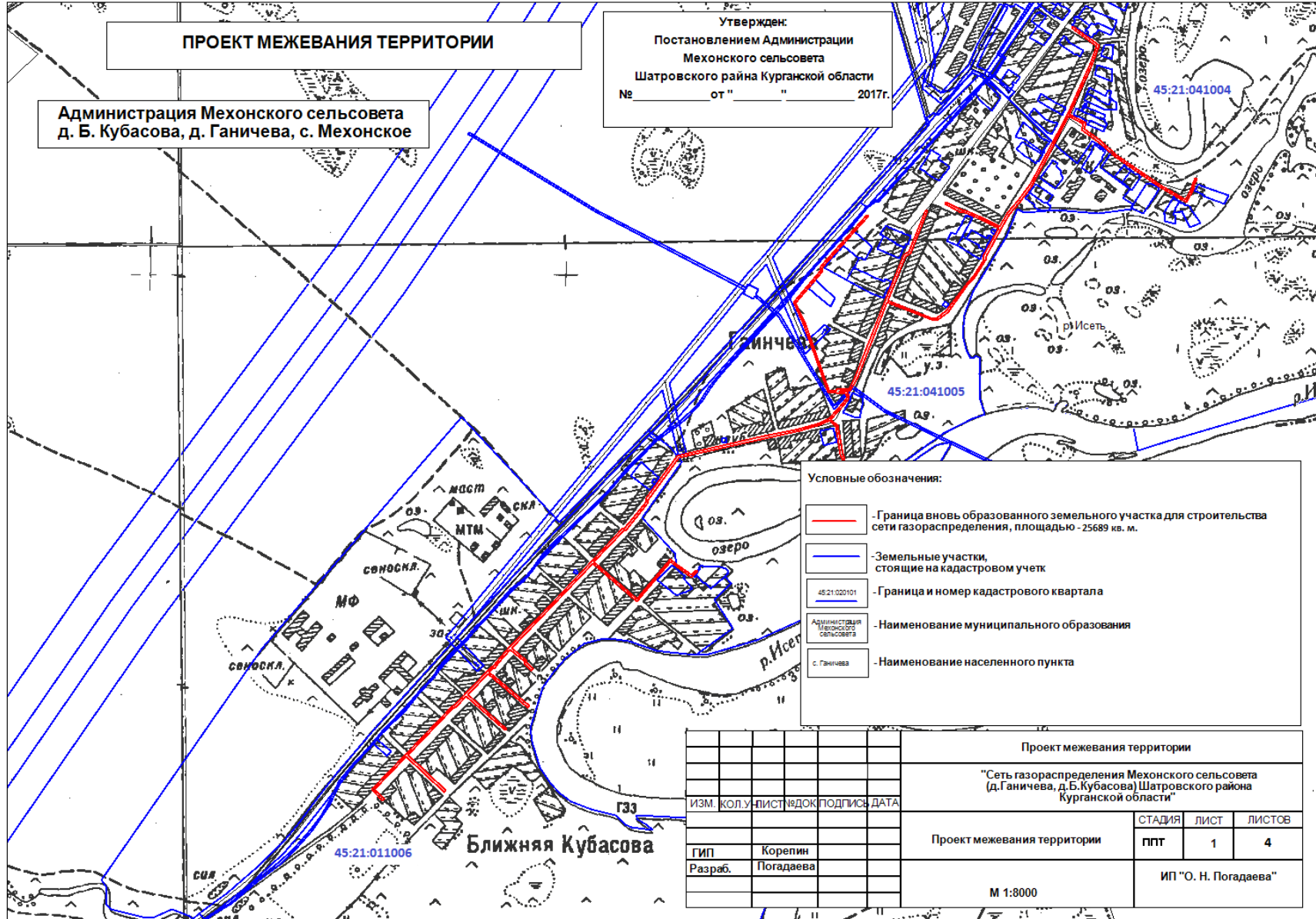
н13	516128.04	2333029.6
н1	516125.31	2333036.17
Контур 2		
45:21:000000:3У1(2)		
н1	516238.36	2333517.87
н2	516240.57	2333513.63
н3	516225.57	2333506.52
н4	516215.04	2333504.3
н5	516187.97	2333490.08
н6	516220.52	2333432.6
н7	516296.33	2333323.89
н8	516333.47	2333283.93
н9	516361.8	2333245.79
н10	516376.21	2333250.61
н11	516396.8	2333210.92
н12	516484.84	2333251.49
н13	516519.33	2333266.42
н14	516565.33	2333282.51
н15	516612.39	2333219.69
н16	516608.66	2333216.37
н17	516563.33	2333276.4
н18	516521.06	2333261.73
н19	516396.76	2333205.4
н20	516238.29	2333124.4
н21	516222.47	2333114.9
н22	516182.89	2333085.79
н23	516154.65	2333061.79
н24	516121.83	2333044.48
н25	516121.65	2333044.9
н26	516122.16	2333050.29
н27	516152.07	2333066.08
н28	516179.72	2333089.65
н29	516219.79	2333119.12
н30	516235.9	2333128.79
н31	516282.04	2333152.99
н32	516392.29	2333208.75
н33	516373.66	2333244.56
н34	516359.7	2333239.64
н35	516329.92	2333280.73
н36	516292.34	2333320.87
н37	516216.15	2333430.01
н38	516181.36	2333492.14
н39	516213.08	2333508.77
н40	516224.33	2333511.18
н1	516238.36	2333517.87

1.1.2 Графические материалы

ПРОЕКТ МЕЖЕВАНИЯ ТЕРРИТОРИИ

Администрация Мехонского сельсовета
д. Б. Кубасова, д. Ганичева, с. Мехонское

Утвержден:
Постановлением Администрации
Мехонского сельсовета
Шатровского района Курганской области
№ _____ от " _____ " _____ 2017г.



Условные обозначения:

- - Граница вновь образованного земельного участка для строительства сети газораспределения, площадью - 25689 кв. м.
- - Земельные участки, стоящие на кадастровом учете
- 45:21:020101 - Граница и номер кадастрового квартала
- Администрация Мехонского сельсовета - Наименование муниципального образования
- с. Ганичева - Наименование населенного пункта

				Проект межевания территории		
				"Сеть газораспределения Мехонского сельсовета (д. Ганичева, д. Б. Кубасова) Шатровского района Курганской области"		
ИЗМ.	КОЛ. УЧ.	ЛИСТ	ИДЕНТ.	ПОДПИСЬ	ДАТА	
Гип	Корепин	Проект межевания территории		СТАДИЯ	ЛИСТ	ЛИСТОВ
Разраб.	Погадаева			ППТ	1	4
М 1:8000				ИП "О. Н. Погадаева"		

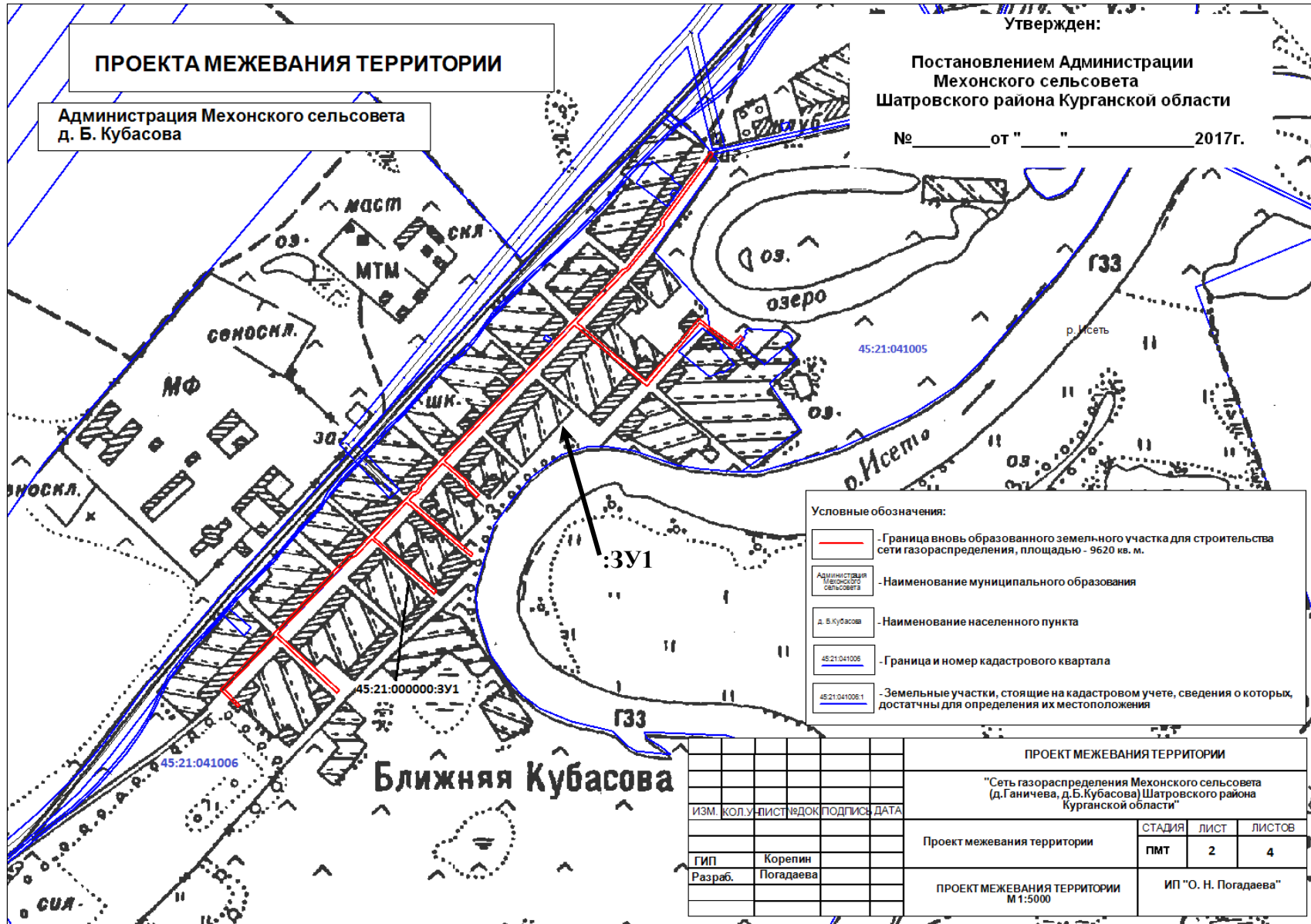
ПРОЕКТА МЕЖЕВАНИЯ ТЕРРИТОРИИ

Администрация Мехонского сельсовета
д. Б. Кубасова






Утвержден:

Постановлением Администрации
Мехонского сельсовета
Шатровского района Курганской области

№ _____ от "___" _____ 2017г.



Условные обозначения:

-  - Граница вновь образованного земельного участка для строительства сети газораспределения, площадью - 9620 кв. м.
-  - Наименование муниципального образования
-  - Наименование населенного пункта
-  - Граница и номер кадастрового квартала
-  - Земельные участки, стоящие на кадастровом учете, сведения о которых, достатчны для определения их местоположения

				ПРОЕКТ МЕЖЕВАНИЯ ТЕРРИТОРИИ								
				"Сеть газораспределения Мехонского сельсовета (д. Ганичева, д. Б. Кубасова) Шатровского района Курганской области"								
ИЗМ.	КОЛ. У	ЛИСТ	КОЛ. ДОК	ПОДПИСЬ	ДАТА							
				Проект межевания территории		<table border="1"> <tr> <td>СТАДИЯ</td> <td>ЛИСТ</td> <td>ЛИСТОВ</td> </tr> <tr> <td>ПМТ</td> <td>2</td> <td>4</td> </tr> </table>	СТАДИЯ	ЛИСТ	ЛИСТОВ	ПМТ	2	4
СТАДИЯ	ЛИСТ	ЛИСТОВ										
ПМТ	2	4										
<table border="1"> <tr> <td>ГИП</td> <td>Корепин</td> </tr> <tr> <td>Разраб.</td> <td>Погадаева</td> </tr> </table>				ГИП	Корепин	Разраб.	Погадаева	ПРОЕКТ МЕЖЕВАНИЯ ТЕРРИТОРИИ М 1:5000		ИП "О. Н. Погадаева"		
ГИП	Корепин											
Разраб.	Погадаева											

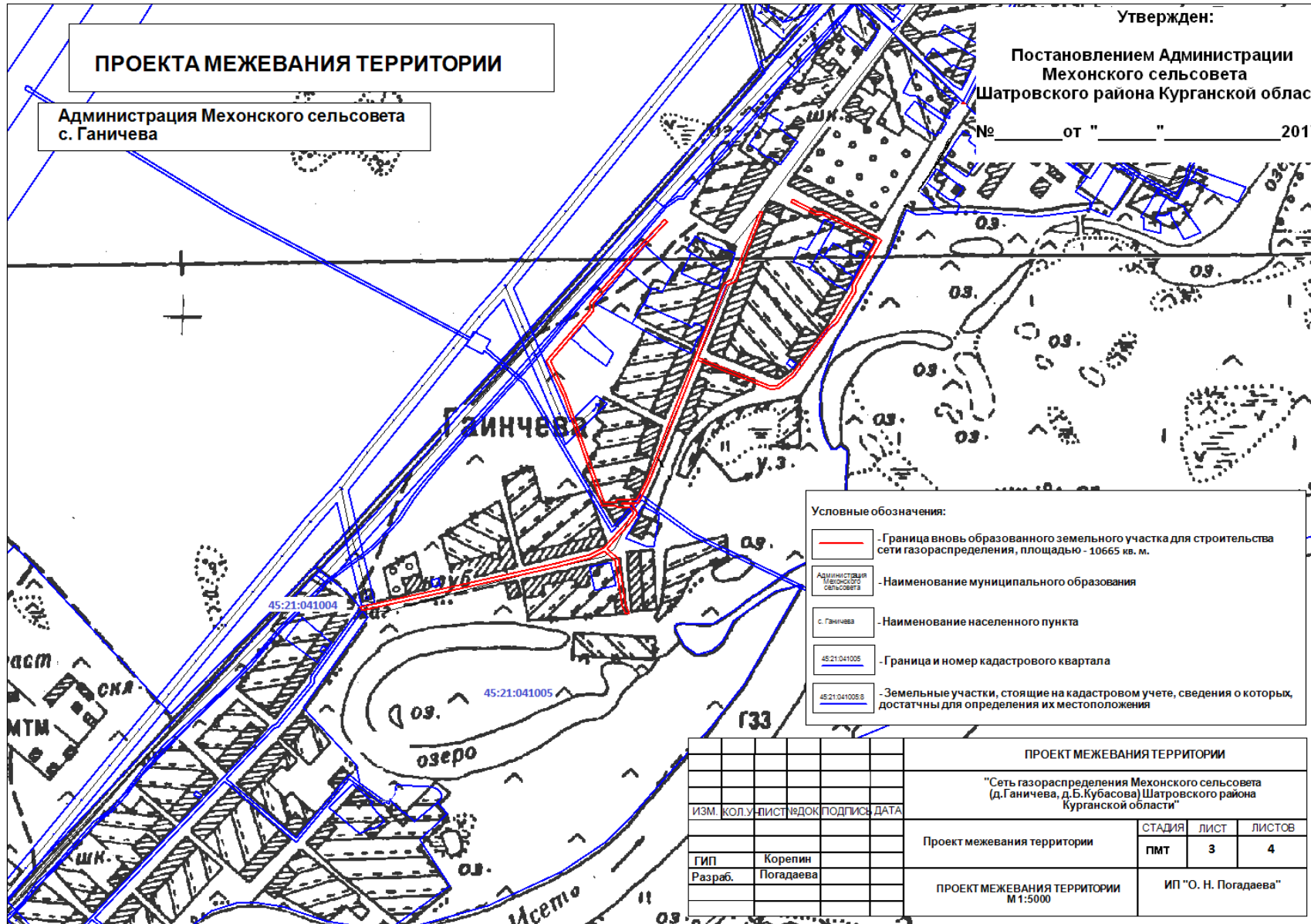
ПРОЕКТА МЕЖЕВАНИЯ ТЕРРИТОРИИ

Администрация Мехонского сельсовета
с. Ганичева

Утвержден:

Постановлением Администрации
Мехонского сельсовета
Шатровского района Курганской области

№ _____ от " _____ " _____ 2017г.



Условные обозначения:

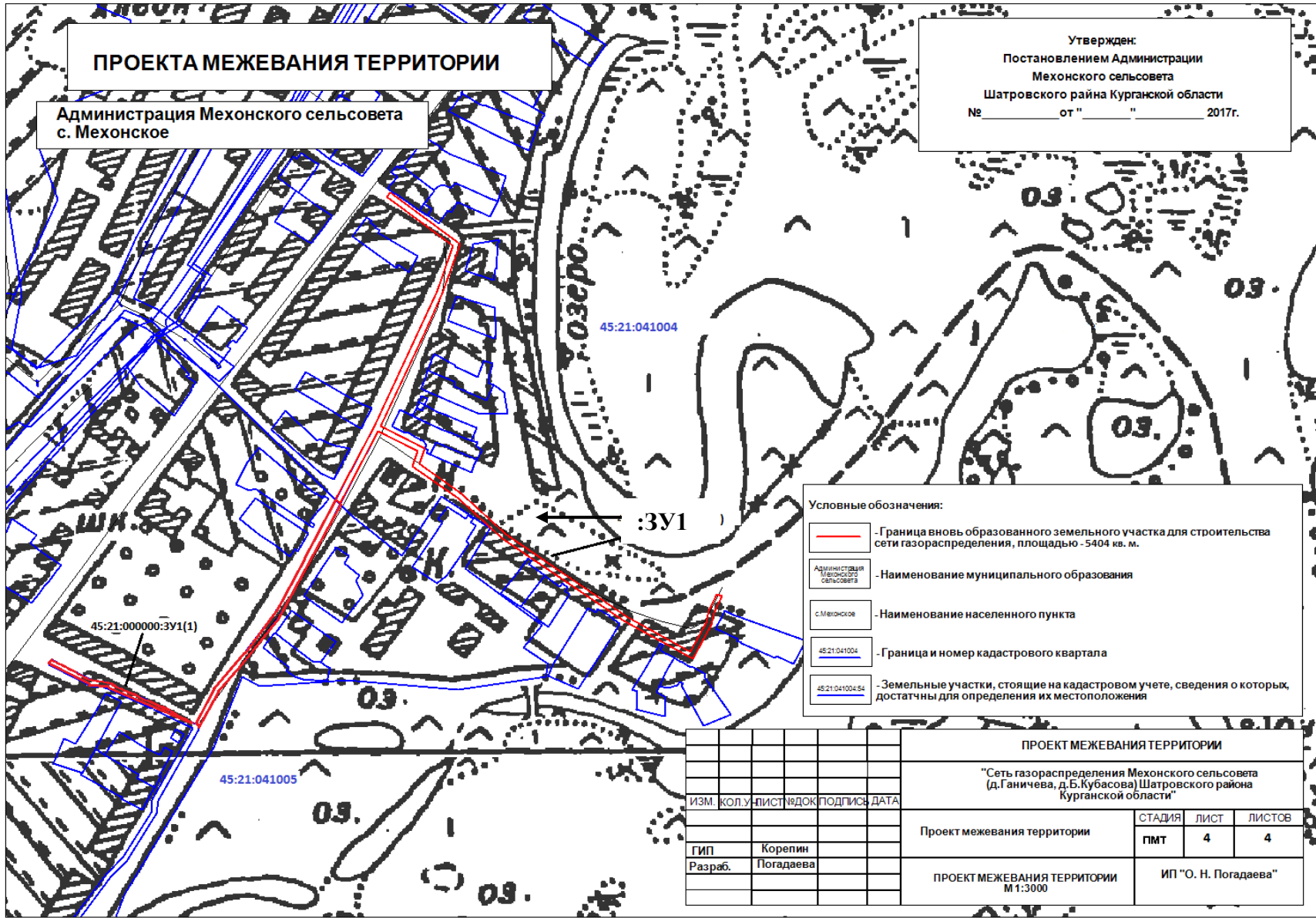
- - Граница вновь образованного земельного участка для строительства сети газораспределения, площадью - 10665 кв. м.
- Администрация Мехонского сельсовета - Наименование муниципального образования
- с. Ганичева - Наименование населенного пункта
- 45:21:041005 - Граница и номер кадастрового квартала
- 45:21:041005:8 - Земельные участки, стоящие на кадастровом учете, сведения о которых достатчны для определения их местоположения






					ПРОЕКТ МЕЖЕВАНИЯ ТЕРРИТОРИИ				
					"Сеть газораспределения Мехонского сельсовета (д.Ганичева, д.Б.Кубасова) Шатровского района Курганской области"				
ИЗМ.	КОЛ.	ЛИСТ	№ ДОК	ПОДПИСЬ	ДАТА				
						Проект межевания территории	СТАДИЯ ПМТ	ЛИСТ 3	ЛИСТОВ 4
ГИП Разраб.		Корепин Погадаева				ПРОЕКТ МЕЖЕВАНИЯ ТЕРРИТОРИИ М 1:5000		ИП "О. Н. Погадаева"	

ПРОЕКТА МЕЖЕВАНИЯ ТЕРРИТОРИИ

Администрация Мехонского сельсовета
с. Мехонское

Утвержден:
Постановлением Администрации
Мехонского сельсовета
Шатровского района Курганской области
№ _____ от " _____ " _____ 2017г.



- Условные обозначения:
-  - Граница вновь образованного земельного участка для строительства сети газораспределения, площадью - 5404 кв. м.
 -  - Наименование муниципального образования
 -  - Наименование населенного пункта
 -  - Граница и номер кадастрового квартала
 -  - Земельные участки, стоящие на кадастровом учете, сведения о которых, достатчны для определения их местоположения

					ПРОЕКТ МЕЖЕВАНИЯ ТЕРРИТОРИИ				
					"Сеть газораспределения Мехонского сельсовета (д.Ганичева, д.Б.Кубасова) Шатровского района Курганской области"				
ИЗМ.	КОЛ.У.	ЛИСТ	ЧЕДОК	ПОДПИСЬ	ДАТА				
						Проект межевания территории	СТАДИЯ	ЛИСТ	ЛИСТОВ
							ПМТ	4	4
						ПРОЕКТ МЕЖЕВАНИЯ ТЕРРИТОРИИ М 1:3000	ИП "О. Н. Погадаева"		
ГИП	Корепин								
Разраб.	Погадаева								

