

Утверждена

Постановление Администрации Шатровского муниципального округа
(наименование документа об утверждении, включая наименования)

Курганской области "Об утверждении схемы расположения земельного
органов государственной власти или органов местного

участка на кадастровом плане территории" Администрация Шатровского
самоуправления, принявших решение об утверждении схемы

муниципального округа Курганской области

или подписавших соглашение о перераспределении земельных участков)

6 декабря 2024 г.

№ -

**Схема расположения земельного участка или земельных участков
на кадастровом плане территории**

Условный номер земельного участка

(указывается в случае, если предусматривается образование двух и более земельных участков)

Площадь земельного участка 5515 м²





(указывается проектная площадь образуемого земельного участка, вычисленная с использованием технологических и программных средств, в том числе размещенных на официальном сайте федерального органа исполнительной власти, уполномоченного Правительством Российской Федерации на осуществление государственного кадастрового учета, государственной регистрации прав, ведение Единого государственного реестра недвижимости и предоставление сведений, содержащихся в Едином государственном реестре недвижимости, в информационно-телекоммуникационной сети "Интернет" (далее - официальный сайт), с округлением до 1 квадратного метра. Указанное значение площади земельного участка может быть уточнено при проведении кадастровых работ не более чем на десять процентов)

Обозначение характерных точек границ	Координаты, м	
	(указываются в случае подготовки схемы расположения земельного участка с использованием технологических и программных средств, в том числе размещенных на официальном сайте. Значения координат, полученные с использованием указанных технологических и программных средств, указываются с округлением до 0,01 метра)	
	X	Y
1	2	3
1	535028.62	2349217.20
2	534992.83	2349240.80
3	534939.24	2349119.50
4	534978.87	2349102.14
1	535028.62	2349217.20



Масштаб 1: 800

Условные обозначения:

- . 2** - Характерная точка границы, имеющиеся в ГКН сведения о которой позволяют однозначно определить положение на местности.
- . п4** - Характерная точка границы, полученная в результате проведения кадастровых работ.
-  - Существующая часть границы, имеющиеся в ГКН сведения о которой достаточны для определения ее местоположения.
-  - Вновь образованная часть границы, полученная в результате проведения кадастровых работ.
- :08** - Кадастровый номер существующего земельного участка.
- :3У1** - Обозначение образуемого земельного участка.
- 45:21:040304** - номер кадастрового квартала
-  - Обозначение границы объекта недвижимости
-  - Обозначение границы зоны с особым режимом использования